

VIII 道路、交通及び通信

幹線道路網

本市の西側を縦断している国道58号は、沖縄の主要幹線道路で那覇市から沖縄本島を西海岸に沿って北は国頭村の奥部落まで延びている。本市の東側を通っている県道241号線は、那覇市首里から西原入り口まで延び、そのまま国道330号と連結している。また、本市の中央を縦断する国道330号は、国道58号、県道241号線等の交通渋滞を緩和するために造られたバイパスである。その他に仲間、安波茶を軸として県道153号線が那覇市首里～牧港を結び、本市を横断している県道38号線は屋富祖と前田を結び、国道58号と県道241号線に連結している。

また、国道58号と国道330号の間を通っている県道251号線（旧パイプライン線）は、内間から伊祖、牧港及び宜野湾市を結ぶ幹線となっている。

道路概況

平成29年4月1日現在の道路数は、国道が2、県道が4、市道が565の計571となっている。

また、道路総延長は約190キロメートルで、その総面積が約211.1万平方メートルである。

延長舗装率は99.9%となっている。

橋りょう

平成29年4月1日現在の橋りょう数は、国道10、県道14、市道31の計55橋で、その総延長が2,167メートルとなっている。この内訳は、国道669メートル、県道848メートル、市道650メートルである。

(112) 道路及び橋りょう現況（各年4月1日現在）

区 分	平成 27 年				成 28	
	総 数	国 道	県 道	市 道	総 数	
路 線 数	569	2	4	563	571	
総 面 積 (m ²)	2,174,157	486,763	347,273	1,340,121	2,106,760	
総 延 長 (m)	190,144	11,986	20,374	157,784	190,673	
実 延 長 (m)	180,125	11,986	17,376	150,763	180,812	
砂 利 道 延 長 (m)	603	-	-	603	603	
セメント系舗装延長 (m)	1,128	128	-	1,000	1,130	
簡易舗装延長 (m)	41,424	-	294	41,130	41,424	
高級舗装延長 (m)	136,970	11,858	17,082	108,030	137,655	
延長舗装率 (%)	99.9	100.0	100.0	99.6	99.9	
橋りょう	個 数	51	10	11	30	51
	延長 (m)	2,142	669	836	637	2,145
ずい道	個 数	2	2	-	-	2
(トンネル)	延長 (m)	228	228	-	-	228

(注) 1. ずい道は西原トンネル、伊祖トンネルを計上した。

2. 市道の延長舗装率は、セメント系・簡易・高級舗装延長を実延長距離で除して得た数値である。

(113) 交通安全施設の設置状況

(単位：基、ヶ所)

年 度	道路反射鏡 市管理 (基)	信 号 機 (基)	横 断 歩 道 橋 (ヶ所)
平成25年	888	120	15
26	905	119	15
27	978	119	r15
28	989	120	15
29	990	123	15
30	986	125	

(注)道路反射鏡及び信号機は、各年3月末現在の数値である。
横断歩道橋については、各年4月1日現在の数値である。

資料：道路施設現況調書
沖縄県警察本部「交通白書」
道路課

(単位：m²、m、%)

平 成 28 年			平 成 29 年			
国 道	県 道	市 道	総 数	国 道	県 道	市 道
2	4	565	571	2	4	565
486,763	347,273	1,272,724	2,111,647	486,763	347,273	1,277,611
11,986	20,374	158,313	190,674	11,986	20,374	158,314
11,986	17,376	151,450	181,337	11,986	17,376	151,975
-	-	603	603	-	-	603
128	-	1,002	1,193	128	-	1,065
-	294	41,130	41,296	-	294	41,002
11,858	17,082	108,715	138,245	11,858	17,082	109,305
100.0	100.0	99.6	99.9	100.0	100.0	99.6
10	11	30	55	10	14	31
669	839	637	2,167	669	848	650
2	-	-	2	2	-	-
228	-	-	228	228	-	-

資料：道路施設現況調書

道路、交通及び通信

バ ス

鉄軌道のない本県における公共輸送機関は、バス・タクシーであり、その中でもバスは県民生活に欠くことのできない輸送機関で、県民の足として重要な役割を果たしている。

(114) バスの運行状況 (各年共4月1日現在)

(単位：回)

年 次	路線数	停留所数	1 日 運 行 回 数				
			総 数	琉球バス交通	沖縄バス	東陽バス	那覇バス
平成 27 年	41	81	827.5	441.0	215.5	92.0	79.0
28	41	81	827.5	415.0	195.0	84.0	71.0
29	41	81	765.0	422.5	179.0	84.0	102.0
30	r43	81	720.5	389.5	188.0	50.0	93.0
31	43	81	695.5	391.0	189.0	50.0	65.5

資料：琉球バス交通・沖縄バス・東陽バス・那覇バス

(115) バス路線別、運行間隔及び1日運行回数 (平成31年4月1日現在)

(単位：分、回)

路 線 名	会 社 名	市 内 経 由 地 点	始 点 ←→ 終 点	運行間隔 (分)	一日運行回数
長田具志川線	琉球バス	勢理客 ~ 牧港	那覇 ~ 具志川	30~60	22
那覇大謝名線	〃	勢理客 ~ 牧港	那覇 ~ 具志川	20~60	26
新都心具志川線	〃	沢 岬 ~ 浅野浦	那覇 ~ 具志川	20~50	27
謝苜線	〃	勢理客 ~ 牧港	那覇 ~ 具志川	20~60	16
※読谷線 (喜名)	〃	勢理客 ~ 牧港	那覇 ~ 読谷	-	3
※読谷線 (楚辺)	〃	勢理客 ~ 牧港	那覇 ~ 読谷	10~20	24.5
※名護西線	〃	勢理客 ~ 牧港	那覇 ~ 名護	-	3
具志川線	〃	勢理客 ~ 牧港	那覇 ~ 具志川	10~20	67.5
知花線	〃	沢 岬 ~ 浅野浦	那覇 ~ 具志川	15~30	48.5
琉大線	〃	沢 岬 ~ 浅野浦	道の駅豊崎~琉大北口	20~40	35
浦添線 (浦添西原折返)	〃	内 間 ~ 西原四丁目	道の駅豊崎~西原四丁目	20~40	23.5
浦添線 (真栄原折返)	〃	内 間 ~ 広 栄	道の駅豊崎 ~ 真栄原	-	8.5
牧港線	〃	内 間 ~ 牧港	道の駅豊崎 ~ 宜野湾	30~50	26
国体道路線	〃	沢 岬 ~ 浅野浦	那覇 ~ 具志川	-	9
※名護西空港線	〃	勢理客 ~ 牧港	那覇空港 ~ 名護	15~30	13
宜野湾線	〃	勢理客 ~ 牧港	道の駅豊崎 ~ 宜野湾	-	3
宜野湾空港線	〃	勢理客 ~ 牧港	那覇空港 ~ 宜野湾	-	3
天久新都心線	〃	勢理客 ~ 牧港	那覇空港 ~ 宜野湾	20~40	21
具志川おもろまち線	〃	勢理客 ~ 牧港	おもろまち~具志川	-	5
※読谷おもろまち線	〃	勢理客 ~ 牧港	おもろまち~読谷	-	5.5
謝苜おもろまち線	〃	勢理客 ~ 牧港	おもろまち~具志川	-	1
屋慶名線	沖縄バス	勢理客 ~ 牧港	那覇 ~ 屋慶名	20~60	20
屋慶名おもろまち線	〃	勢理客 ~ 牧港	那覇 ~ 屋慶名	-	2
※読谷線 (楚辺)	〃	勢理客 ~ 牧港	那覇 ~ 読谷	10~15	24.5
※読谷線 (喜名)	〃	勢理客 ~ 牧港	那覇 ~ 読谷	-	5.5
※読谷おもろまち線	〃	勢理客 ~ 牧港	那覇 ~ 読谷	-	3
名護東線	〃	勢理客 ~ 牧港	那覇 ~ 名護	30	22
※名護西線	〃	勢理客 ~ 牧港	那覇 ~ 名護	15~20	3
与勝線	〃	勢理客 ~ 牧港	那覇 ~ 屋慶名	20~40	22
※名護西空港線	〃	勢理客 ~ 牧港	空港 ~ 名護	-	13
与那城線	〃	勢理客 ~ 牧港	那覇 ~ 屋慶名	-	2.5
コンベンションセンター線	〃	勢理客 ~ 牧港	那覇 ~ 真志喜	10~55	20
北谷線	〃	勢理客 ~ 牧港	那覇 ~ 北谷	30~60	11.5
てだこ線	〃	勢理客 ~ 経塚	那覇 ~ 経塚	-	15.5
赤嶺てだこ線	〃	勢理客 ~ 経塚	赤嶺駅 ~ 経塚	-	12.5
那覇~イオンモール線	〃	勢理客 ~ 牧港	那覇 ~ イオンモール沖縄ライカム	-	4.5
国立劇場おきなわ線	〃	勢理客	国立劇場おきなわ~糸満	-	7.5
泡瀬西線	東陽バス	勢理客 ~ 牧港	那覇 ~ 泡瀬営業所	20~45	29
城間線 (一日橋)	〃	第一経塚 ~ 屋富祖	馬天 ~ 屋富祖	20~65	21
普天間空港線	那覇バス	広栄団地入口~幸地入口	空港 ~ 普天間	10~60	7.5
琉大線	〃	幸地入口 ~ 西原入口	那覇BT~ 琉大北口	15~30	34.5
那覇糸満西原線 (末吉経由)	〃	幸地入口 ~ 西原入口	糸満 ~ 西原	10~60	6
那覇普天間線	〃	広栄団地入口 ~ 幸地入口	那覇BT~ 普天間	10~60	17.5

(注) 琉球バス交通と沖縄バスとの共同運行 (※5路線) は各社1日の運行回数となります。

資料：琉球バス交通、沖縄バス、東陽バス、那覇バス

自動車

本県では、自動車が唯一の陸上交通手段であり、近年における生活水準の向上や生活圏の拡大、モーターリゼーションの進展等によって登録自動車総数は年々増加傾向にある。

(116) 登録自動車台数（各年度共3月末現在）

(単位：台)

区分 年度	業態	登録 自動車 総数	貨物用			乗合用		乗用		特種(殊)用途用	
			普通車	小型車	被けん 引車	普通車	小型車	普通車	小型車	特種 用途車	大型 特殊車
平成26年度	自家用	34,454	1,841	3,576	10	22	94	9,248	18,296	1,261	106
	事業用	2,412	702	80	857	4	4	60	411	294	-
	合計	36,866	2,543	3,656	867	26	98	9,308	18,707	1,555	106
27	自家用	34,823	1,861	3,551	14	21	96	9,670	18,217	1,283	110
	事業用	2,475	696	75	889	-	-	78	397	340	-
	合計	37,298	2,557	3,626	903	21	96	9,748	18,614	1,623	110
28	自家用	35,706	1,873	3,482	12	21	101	10,334	18,461	1,307	115
	事業用	2,464	677	69	918	-	-	89	383	327	1
	合計	38,170	2,550	3,551	930	21	101	10,423	18,844	1,634	116
29	自家用	36,240	1,861	3,453	12	20	99	11,001	18,371	1,299	124
	事業用	2,501	650	63	979	-	-	98	370	340	1
	合計	38,741	2,511	3,516	991	20	99	11,099	18,741	1,639	125
30	自家用	36,498	1,878	3,459	12	19	94	11,487	18,104	1,310	135
	事業用	2,522	606	62	1,017	-	-	107	370	357	3
	合計	39,020	2,484	3,521	1,029	19	94	11,594	18,474	1,667	138

資料：沖縄総合事務局陸運事務所「業務概況」

7,034

113

30,068

1,805

(117) 届出自動車保有台数（各年度共3月末現在）

(単位：台)

区分 年度	総数	小型二輪車		軽自動車（660cc以下）			小型特殊車 （農耕用・ その他のもの）	原動機付自転車		
		251cc 以上	二輪車 250cc以下	貨物車	乗用車	50cc 以下		90cc 以下	125cc 以下	
							平成26年度			56,369
27	57,860	1,366	2,811	8,033	33,859	37	7,496	571	3,687	
28	58,198	1,352	2,785	7,972	34,504	84	7,139	529	3,833	
29	57,694	1,356	2,789	7,696	34,438	95	6,853	479	3,988	
30	57,877	1,381	2,834	7,674	34,835	100	6,563	432	4,058	

(注) 50cc以下には、ミニカーを含む。

資料：市民税課

保有台数には、軍人軍属の所有台数を含まない。

電 話

電話は遠・近距離へ手軽に利用できる伝達・通信手段として普及してきたが、近年、情報処理・情報通信技術の急激な発展により、携帯電話やインターネットサービスなどによる通信が急速に普及するとともに、通信媒体も多様化している。

こうした中で、従来の住宅用及び事務用の加入電話、公衆電話は減少傾向にある。

(※平成29年度の県内の携帯電話契約数は1,435,463件、高速インターネット接続サービス契約数は981,969件で、加入電話数168,782件を大幅に上回っている。資料：平成30年版沖縄県統計年鑑)

(118) 電話施設の概況 (各年度共3月末現在)

(単位：戸、回線数)

年 度	世 帯 数 (A)	総 数 (B)	加 入 電 話			公 衆 電 話	普 及 率 B — ×100 A
			総 数	住 宅 用	事 務 用	街 頭 公 衆	
平成24年度	45,949	16,466	16,300	12,133	4,167	166	35.8
25	46,432	14,931	14,769	11,046	3,723	162	32.2
26	47,055	13,658	13,514	10,172	3,342	144	29.0
27	47,384	12,625	12,487	9,414	3,073	138	26.6
28	48,100	11,567	11,433	8,581	2,852	134	24.0
29	48,633	10,805	10,670	7,918	2,752	135	22.2
30	49,724	10,017	9,884	7,281	2,603	133	20.1

※対象はアナログ回線（一般回線＋ライト回線）のみ

資料：N T T西日本 沖縄支店

郵便

本市には、平成31年3月31日現在で12局の郵便局がある。なお、1局当りの利用人口は1.0万人、人口1万人当たりの切手・印紙類販売所は7.4ヶ所、同ポスト数は8.2箱となっている。

(119) 市別郵便利用普及状況（平成31年3月末現在）

市別	人口 (万人)	窓口機関					郵便切手類 販売所		郵便ポスト	
		総 数	郵 便 局	分 室	簡 易 局	一 局 当 り 利 用 人 口 (万人)	所 数	人 口 一 万 人 当 り 所 数	箱 数	人 口 一 万 人 当 り 箱 数
沖 縄 県	148	199	175	-	24	0.7	1,347	9.1	1,520	10.3
那 覇 市	32	38	37	-	1	0.8	288	8.9	327	10.1
う る ま 市	12	17	12	-	5	0.7	71	5.7	110	8.9
宜 野 湾 市	10	9	9	-	-	1.1	64	6.5	74	7.5
宮 古 島 市	5	13	10	-	3	0.4	74	13.5	66	12.1
石 垣 市	5	8	8	-	-	0.6	73	14.7	74	14.9
浦 添 市	11	12	12	-	-	1.0	85	7.4	94	8.2
名 護 市	6	10	8	-	2	0.6	77	12.2	89	14.1
糸 満 市	6	9	8	-	1	0.7	47	7.6	50	8.1
沖 縄 市	14	11	11	-	-	1.3	99	7.0	97	6.8
豊 見 城 市	6	4	4	-	-	1.6	31	4.8	38	5.9
南 城 市	4	9	4	-	5	0.5	42	9.6	55	12.5

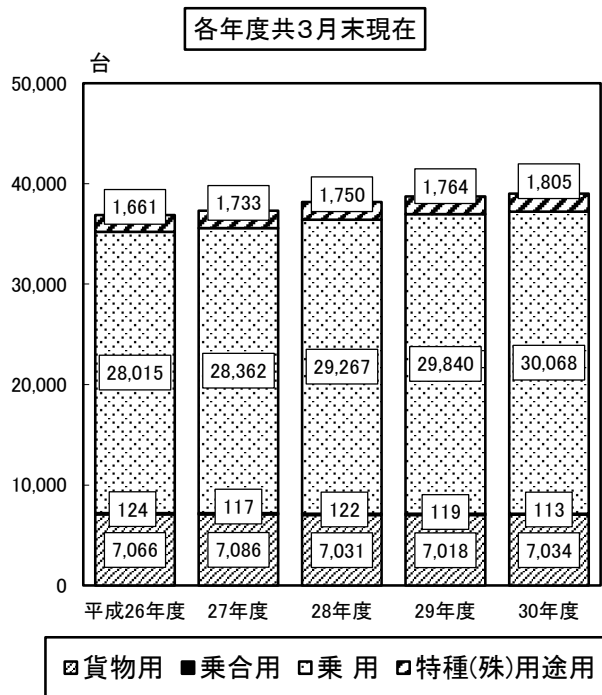
(注) 人口は、沖縄県市町村課の住民基本台帳人口による。

資料：日本郵便株式会社沖縄支社

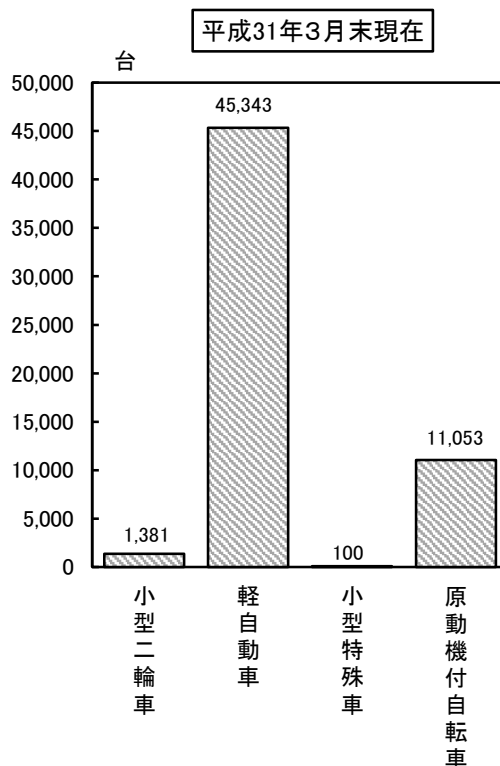
(1月1日時点・千の位を四捨五入)

Ⅷ 道路、交通及び通信

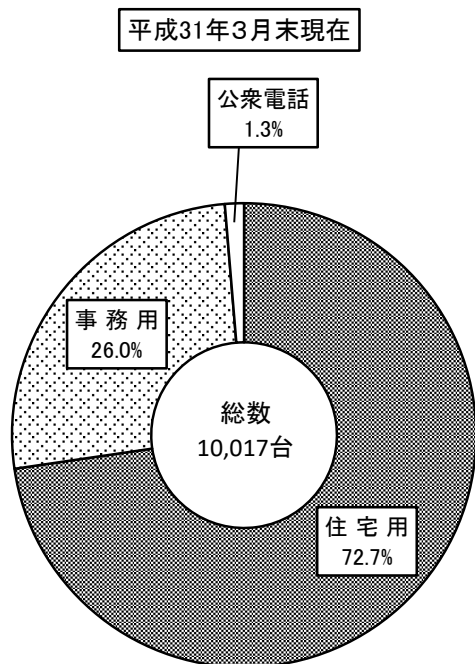
(52) 本市の登録自動車台数の推移
(P 105参照)



(53) 本市の届出自動車(小型)保有台数
(P 105参照)



(54) 種類別、電話の構成 (P 106参照)



(55) 市別郵便機関数 (P 107参照)

