地　　番	274番1, 274番2
土地の所在	浦添市内間三丁目

土地所在図
地積測量図

基準点網図

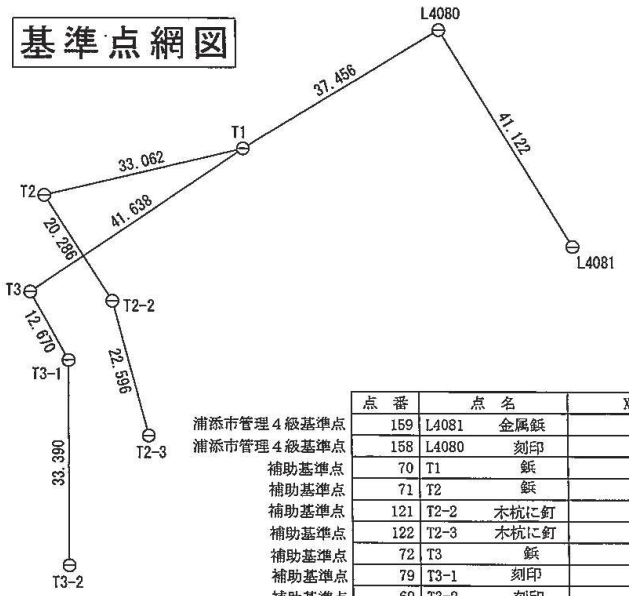

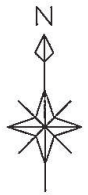

S=1/1000

	点　番	点　名		X座標	Y座標
浦添市管理４級基準点	159	L4081	金属鋲	26440.661	19959.397
浦添市管理４級基準点	158	L4080	刻印	26475.775	19937.996
補助基準点	70	T1	鋲	26456.462	19905.903
補助基準点	71	T2	鋲	26448.919	19873.713
補助基準点	121	T2-2	木杭に釘	26431.789	19884.579
補助基準点	122	T2-3	木杭に釘	26409.929	19890.298
補助基準点	72	T3	鋲	26433.263	19871.327
補助基準点	79	T3-1	刻印	26422.170	19877.449
補助基準点	69	T3-2	刻印	26388.780	19877.321

求積表

地　番	① 274-1			
NO	標識	Xn	Yn	距離
28	ペンキ	26391.961	19867.650	14.662
203	設置不可	26403.819	19876.274	6.036
228	鋲	26400.424	19881.265	13.226
136	鋲	26387.199	19881.110	6.753
27	刻印	26387.129	19874.357	8.266
合　計		300.308354		
合計面積		150.1541770		
地　積		150.15 ㎡		

地　番	② 274-2			
NO	標識	Xn	Yn	距離
228	鋲	26400.424	19881.265	4.447
88	プラスチック杭	26397.923	19884.942	10.726
26	プラスチック杭	26387.230	19884.100	2.990
136	鋲	26387.199	19881.110	13.226
合　計		80.961948		
合計面積		40.4809740		
地　積		40.48 ㎡		

測量年月日	令和６年１２月２０日
座標系	ＸＶ系

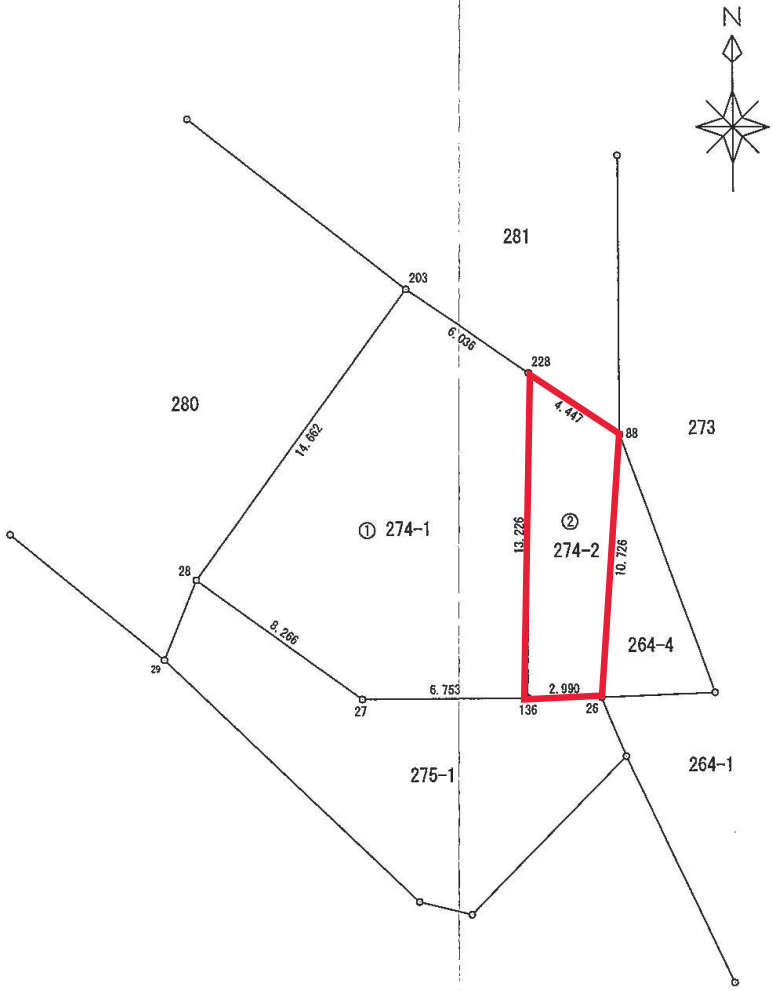

作成者	那覇市前島３丁目８番１号 土地家屋調査士 佐久村紀安（令和 6 年12 月20 日作成）	縮尺	1/

申請人	浦添市長　松本哲治	縮尺	1/250