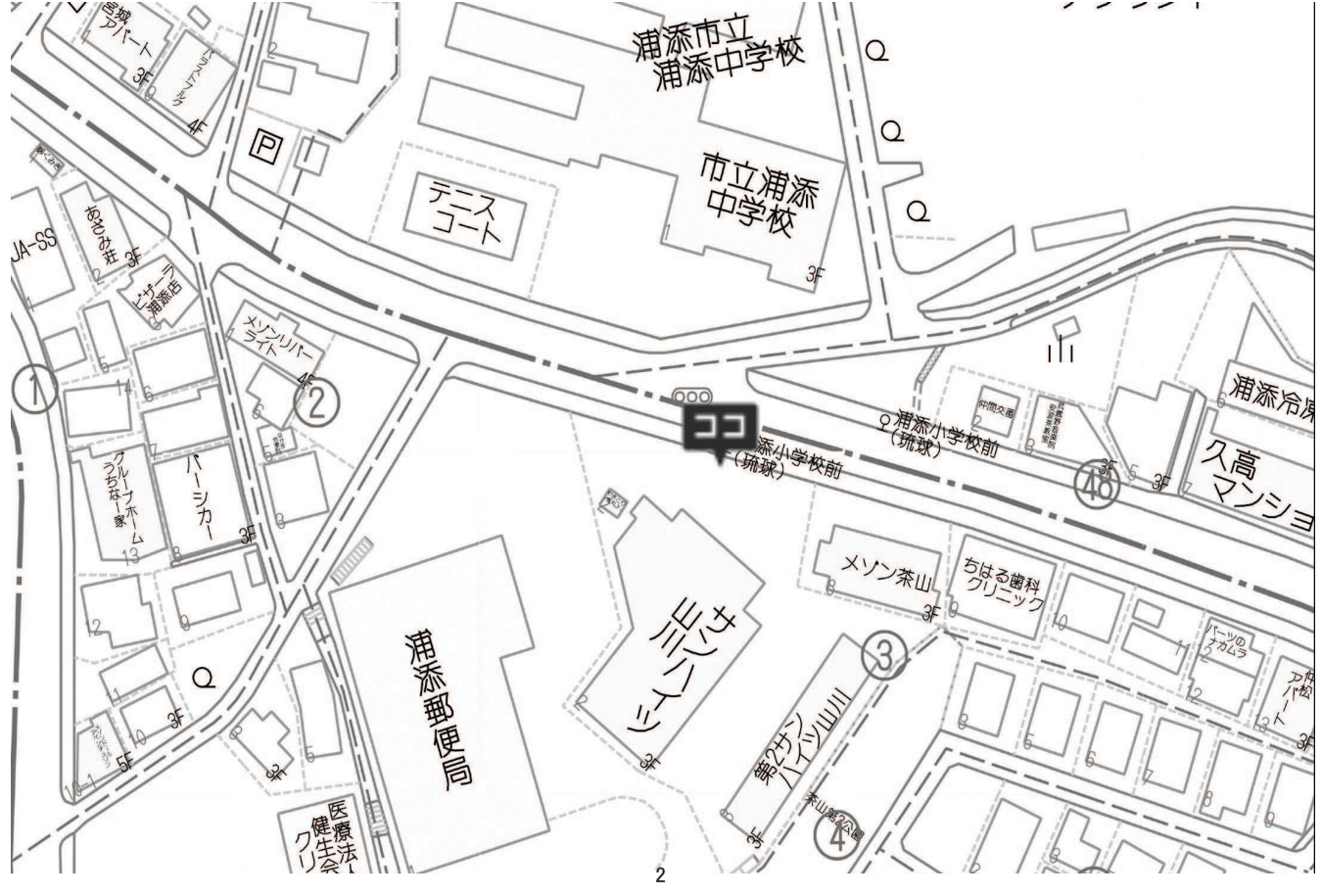


コース 順序	第 1	投票区	浦添小学校	第 1	掲示場	所在地	安波茶1-1-1
	1	道路名称等	浦添ニュータウン線	設置形態	ガードパイプ	住宅地図ページ	45
		設置場所の説明	「行政棟」に隣接する立体駐車場の道向かいの「市民駐車場」のガードパイプ				



コース 順序	第 1	投票区	浦添小学校	第 2	掲示場	所在地	仲間3-3-2
	2	道路名称等	県道38号線	設置形態	フェンス	住宅地図ページ	46
		設置場所の説明	「浦添小学校前」那覇行き上りのバス停と「ユニオン仲間店」の間に設置されているフェンス				



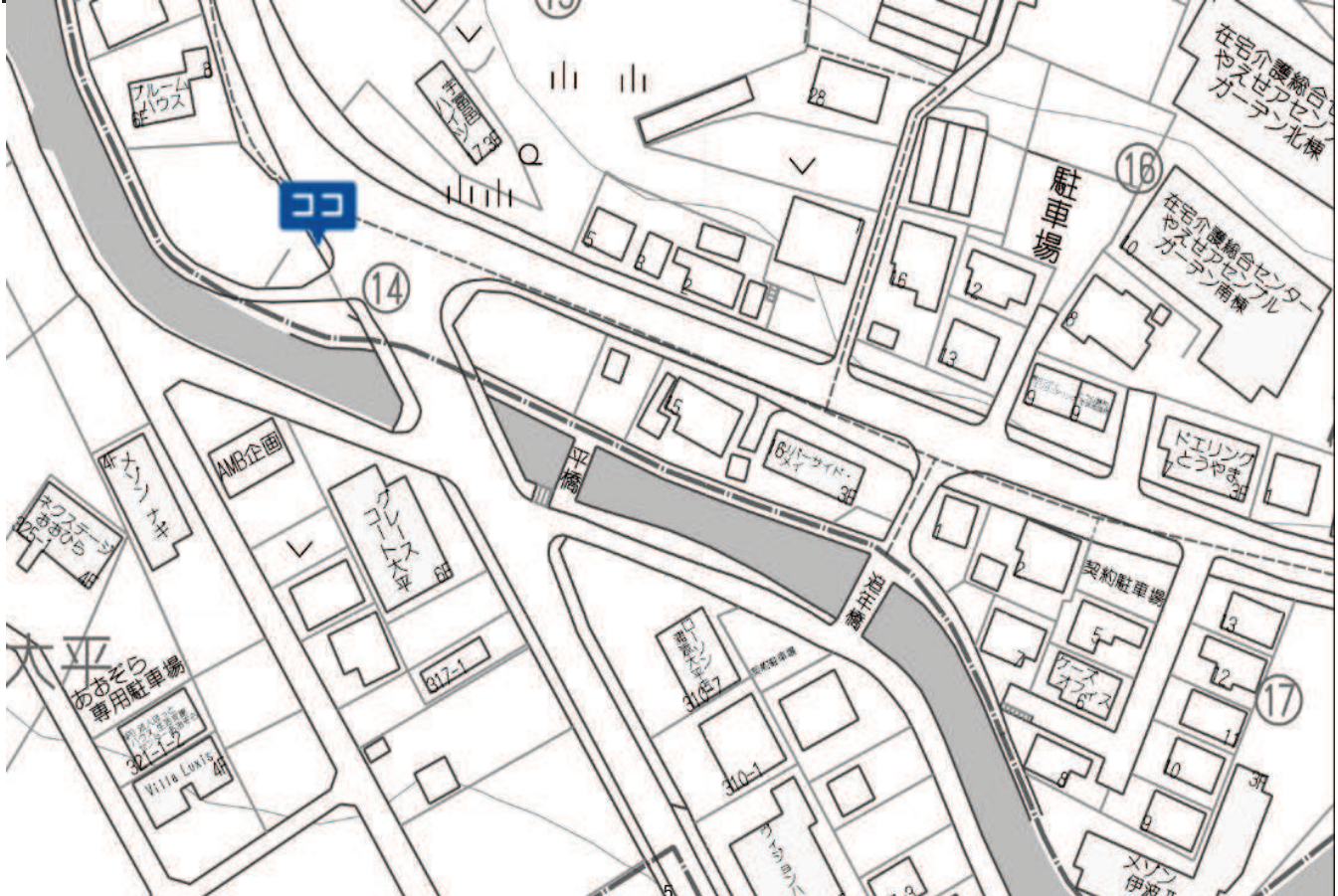
コース 順序	第 1 投票区	浦添小学校	第 3 掲示場	所在地	仲間1-13-1
3	道路名称等	運動公園通り線	設置形態	杭打ち	住宅地図ページ 33
	設置場所の説明	「ANA SPORTS PARK 浦添」メインゲートに向かって右側の植栽帯			



コース 順序	第 1 投票区	浦添小学校	第 4 掲示場	所在地	安波茶1-53-10
4	道路名称等	安波茶1号線	設置形態	ガードレール	住宅地図ページ 32
	設置場所の説明	安波茶1号線沿い、「ローソン浦添安波茶店」前ガードレール			



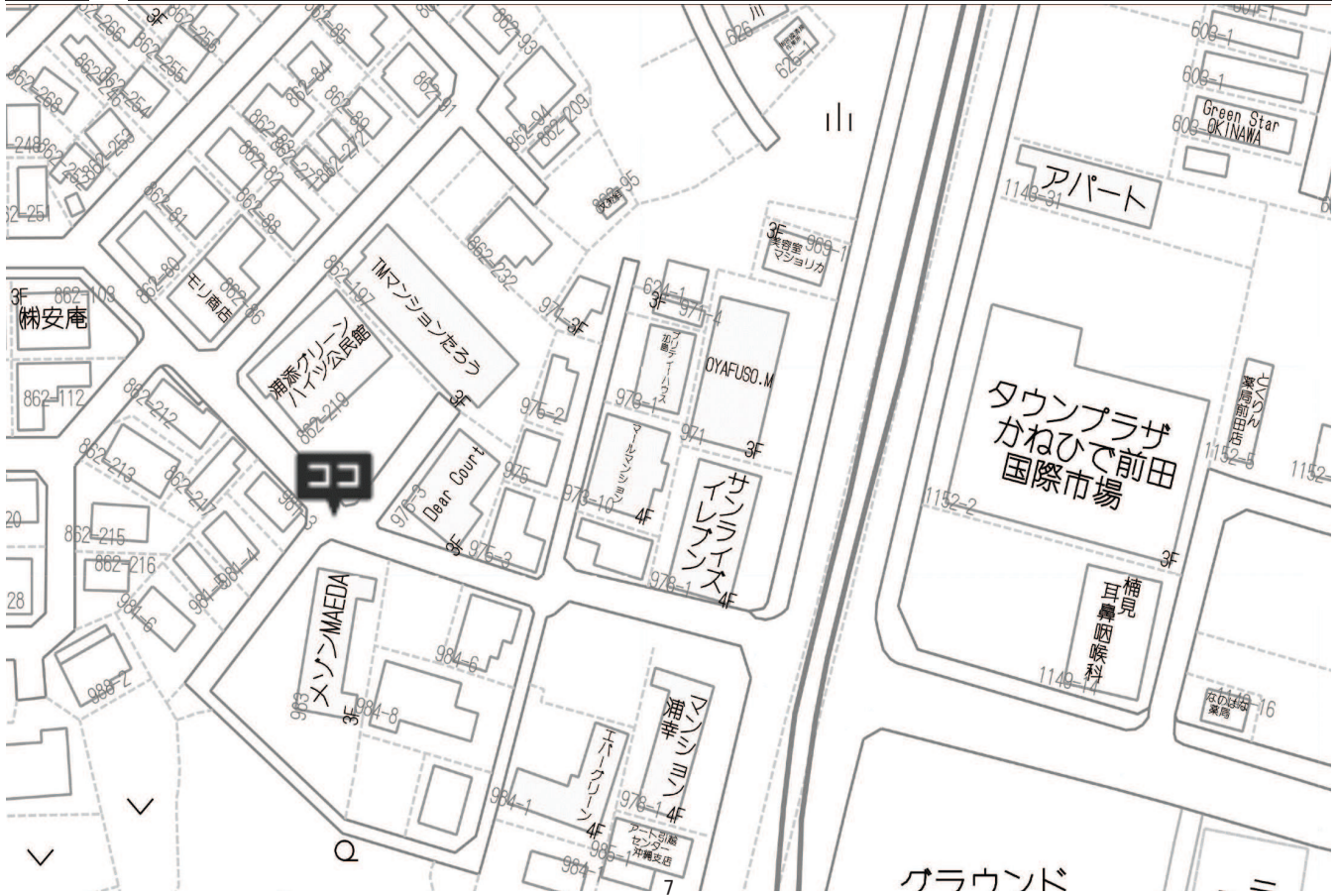
コース 順序	第 1 投票区	浦添小学校	第 5 掲示場	所在地	大平3-14-8
5	道路名称等	大平安波茶線	設置形態	転落防止柵	住宅地図ページ 44
	設置場所の説明	「ローソン浦添大平店」から大平安波茶線を西側に進み「大平20号橋」を越えた左側の転落防止柵			



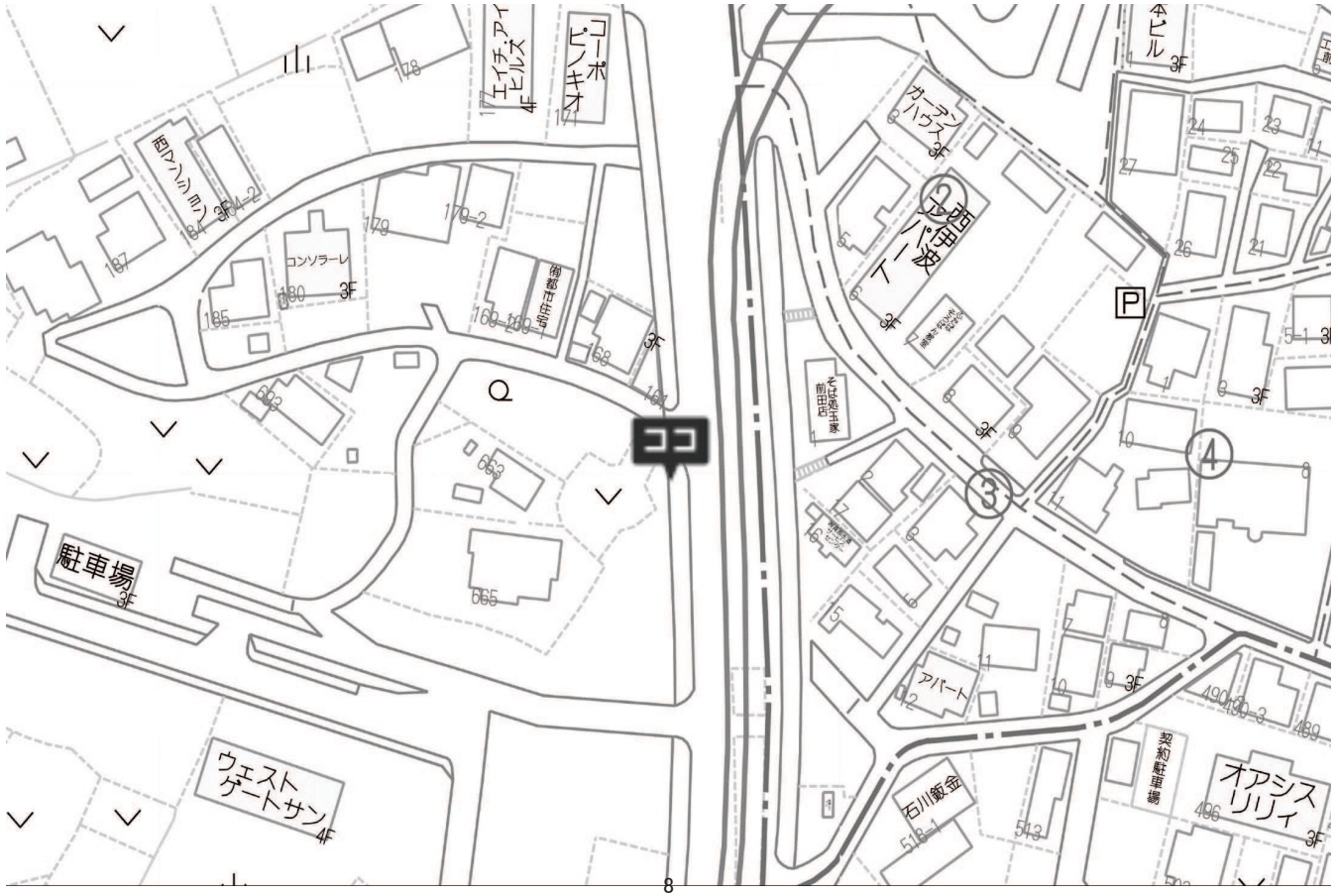
コース 順序	第 1 投票区	浦添小学校	第 6 掲示場	所在地	字前田
6	道路名称等	国際センター線	設置形態	杭打ち	住宅地図ページ 63
	設置場所の説明	国際センター線沿い「経塚公園」側植栽帯			



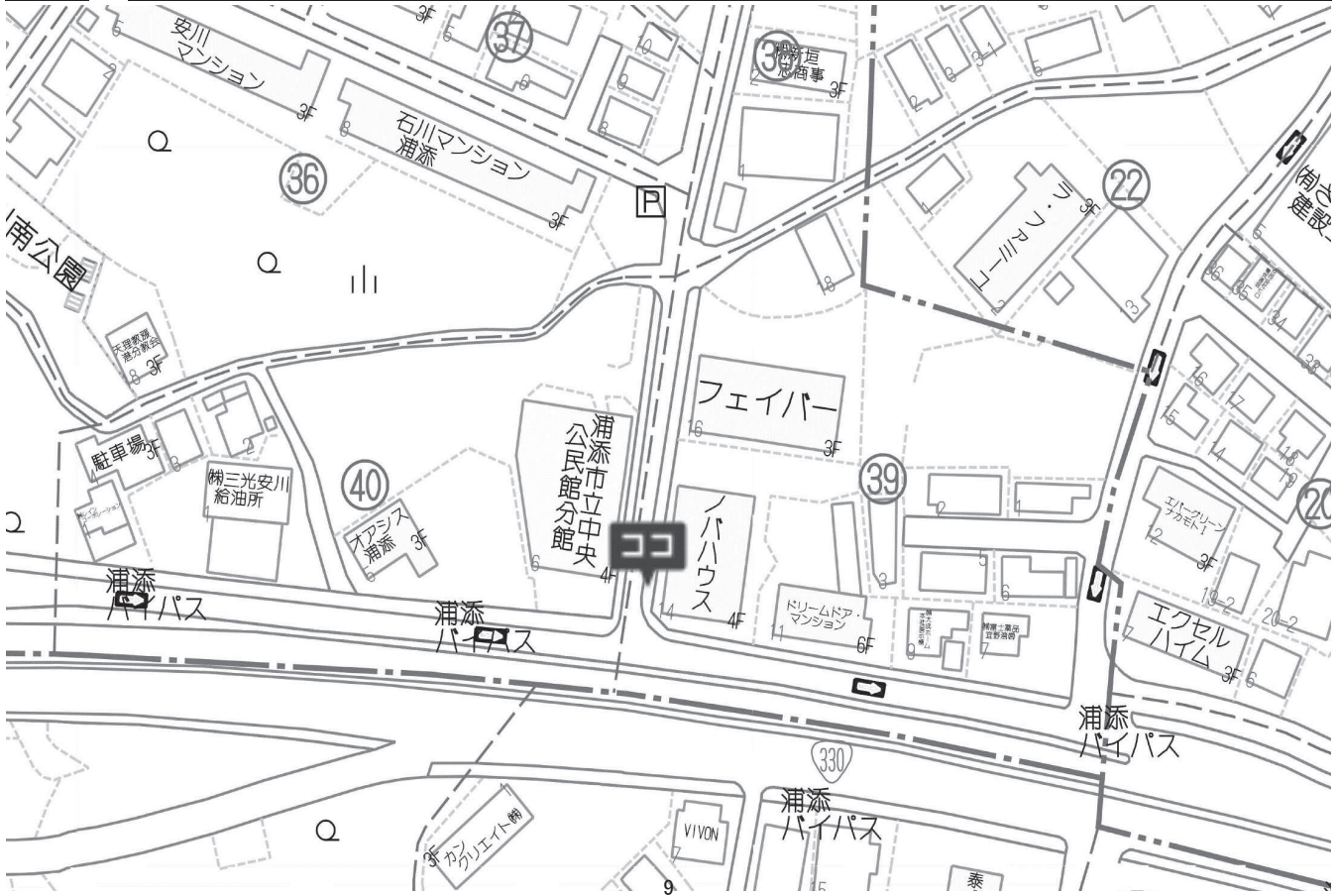
コース 順序	第 1 投票区	浦添小学校	第 7 掲示場	所在地	前田862-219
	道路名称等	グリーンハイツ1号線	設置形態	フェンス	住宅地図ページ 56
	設置場所の説明	「浦添グリーンハイツ公民館」入り口、右側のフェンス			



コース 順序	第 1 投票区	浦添小学校	第 8 掲示場	所在地	前田1-3-1
	道路名称等	国際センター線	設置形態	転落防止柵	住宅地図ページ 46
	設置場所の説明	国際センター線、「つきしろそば」向の転落防止柵			



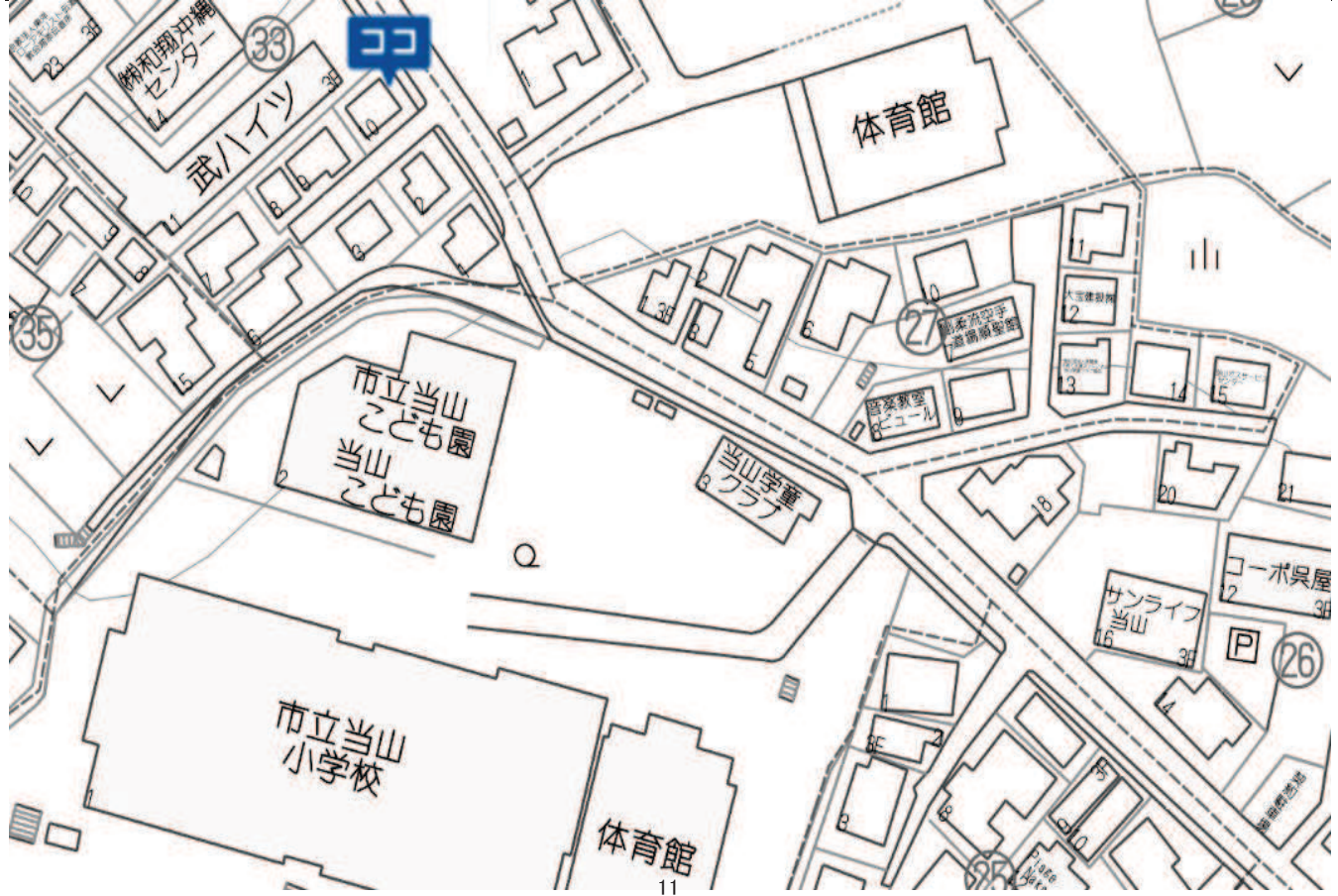
コース 順序	第 2 投票区	当山小学校	第 1 掲示場	所在地	牧港3-39-14
9	道路名称等	安川1号線	設置形態	ガードパイプ	住宅地図ページ 23
	設置場所の説明	バイパス安川団地入口(浦添市立中央公民館分館)安川1号線沿い「ノバハウス」前のガードパイプ			



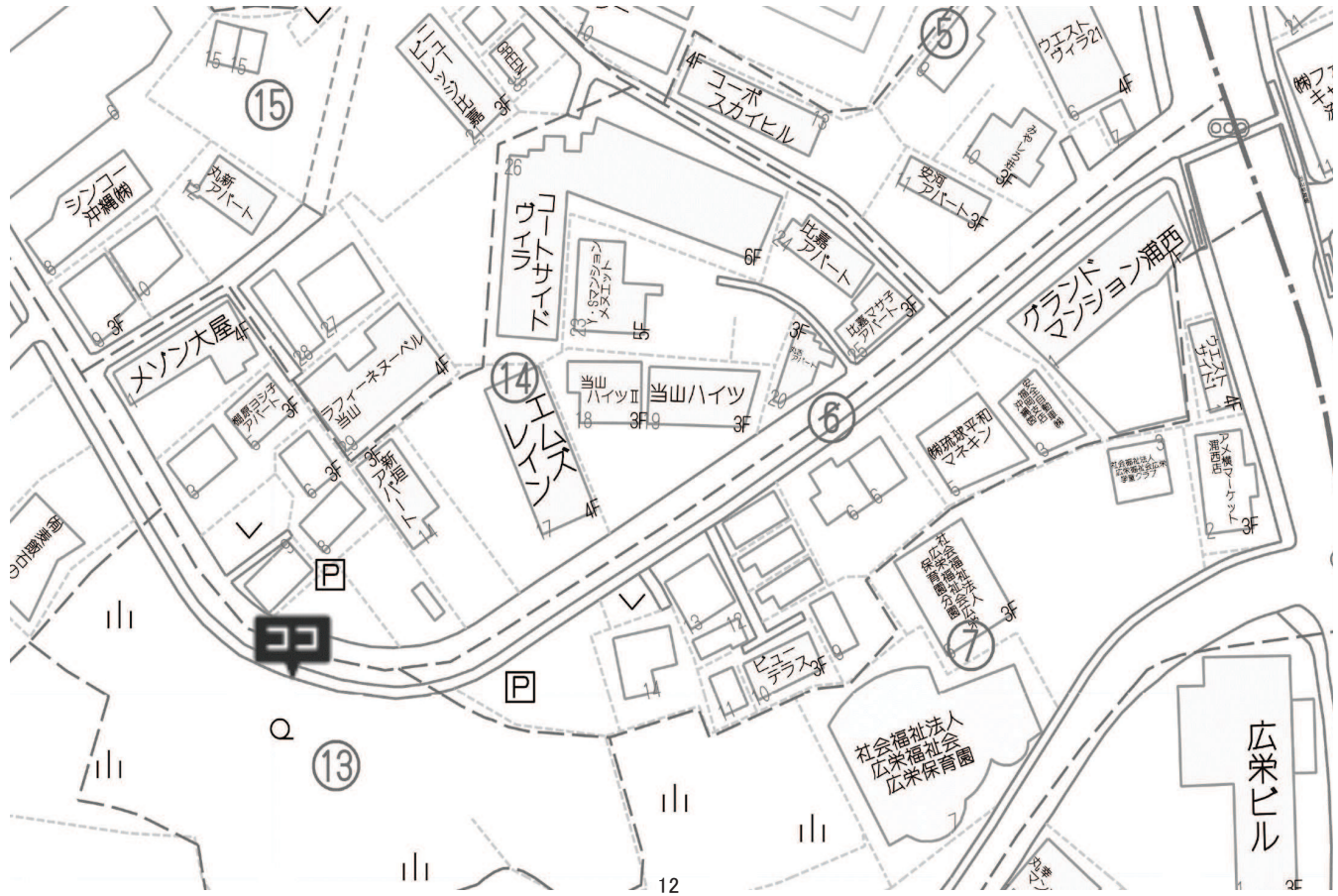
コース 順序	第 2 投票区	当山小学校	第 2 掲示場	所在地	当山1-12-6
10	道路名称等	西原伊祖線	設置形態	ガードレール	住宅地図ページ 22
	設置場所の説明	西原伊祖線沿い「当山共同調理場」駐車場の配送車を止める場所の電柱近くのガードレール			



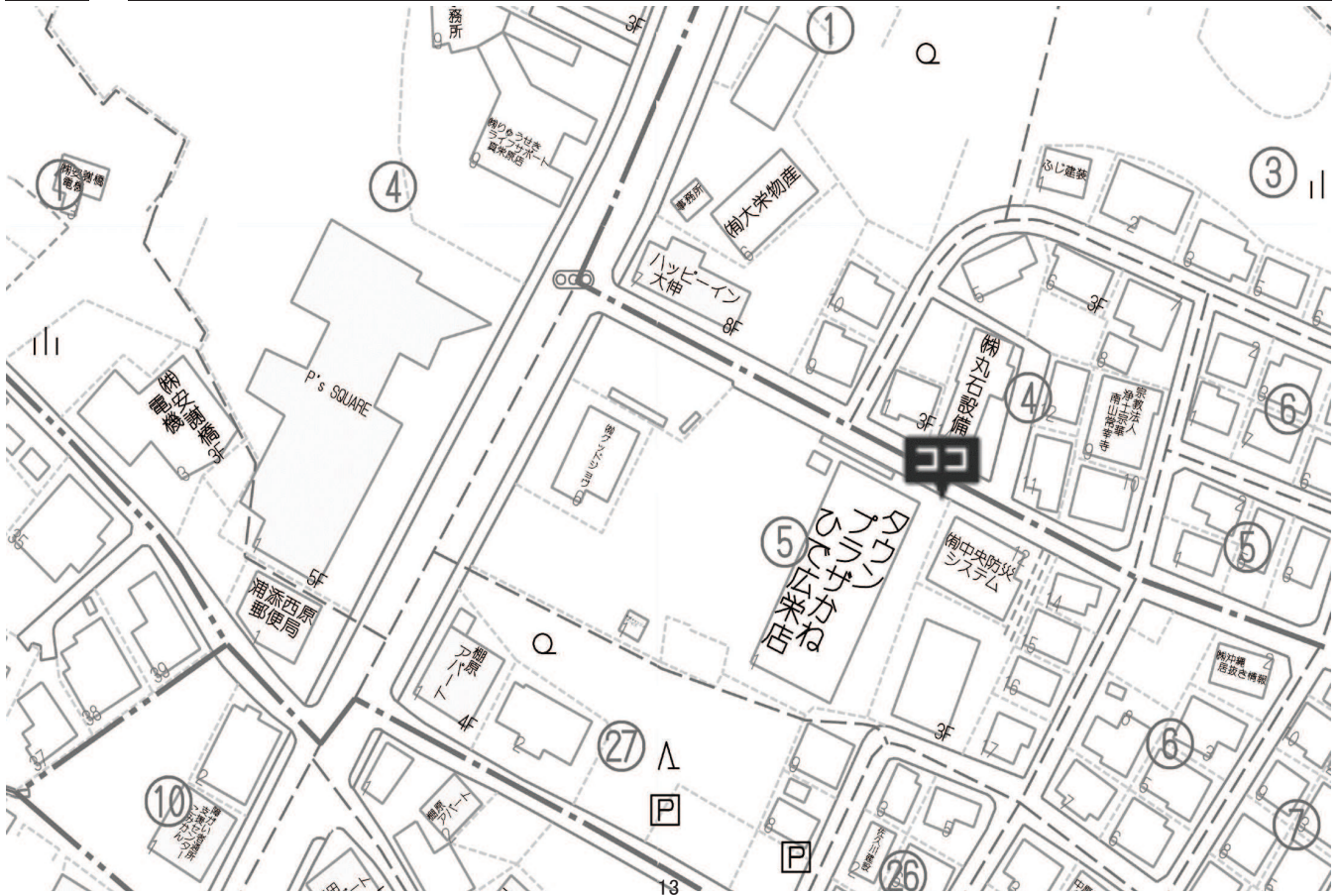
コース 順序	第 2 投票区	当山小学校	第 3 掲示場	所在地	当山2-33-10
11	道路名称等	当山4号線	設置形態	ガードパイプ	住宅地図ページ 23
	設置場所の説明	当山4号線沿い「当山小学校」から西「Take Heights」入口手前のガードパイプ			



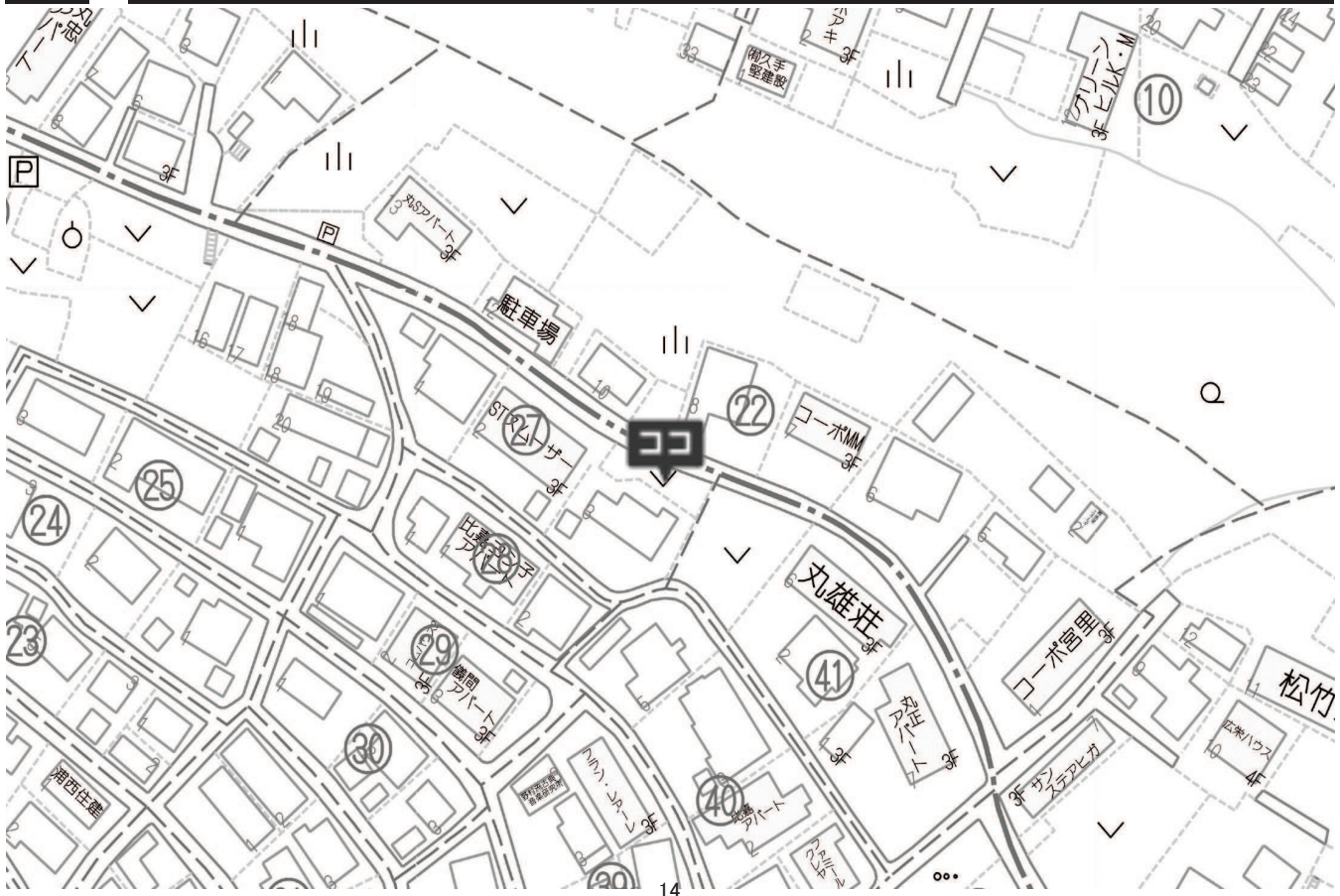
コース 順序	第 2 投票区	当山小学校	第 4 掲示場	所在地	当山2-13
12	道路名称等	当山4号線	設置形態	転落防止柵	住宅地図ページ 35
	設置場所の説明	「当山ハイツ」内当山4号線。「当山歩道橋」から「当山小学校」向け210m進んだ転落防止柵			



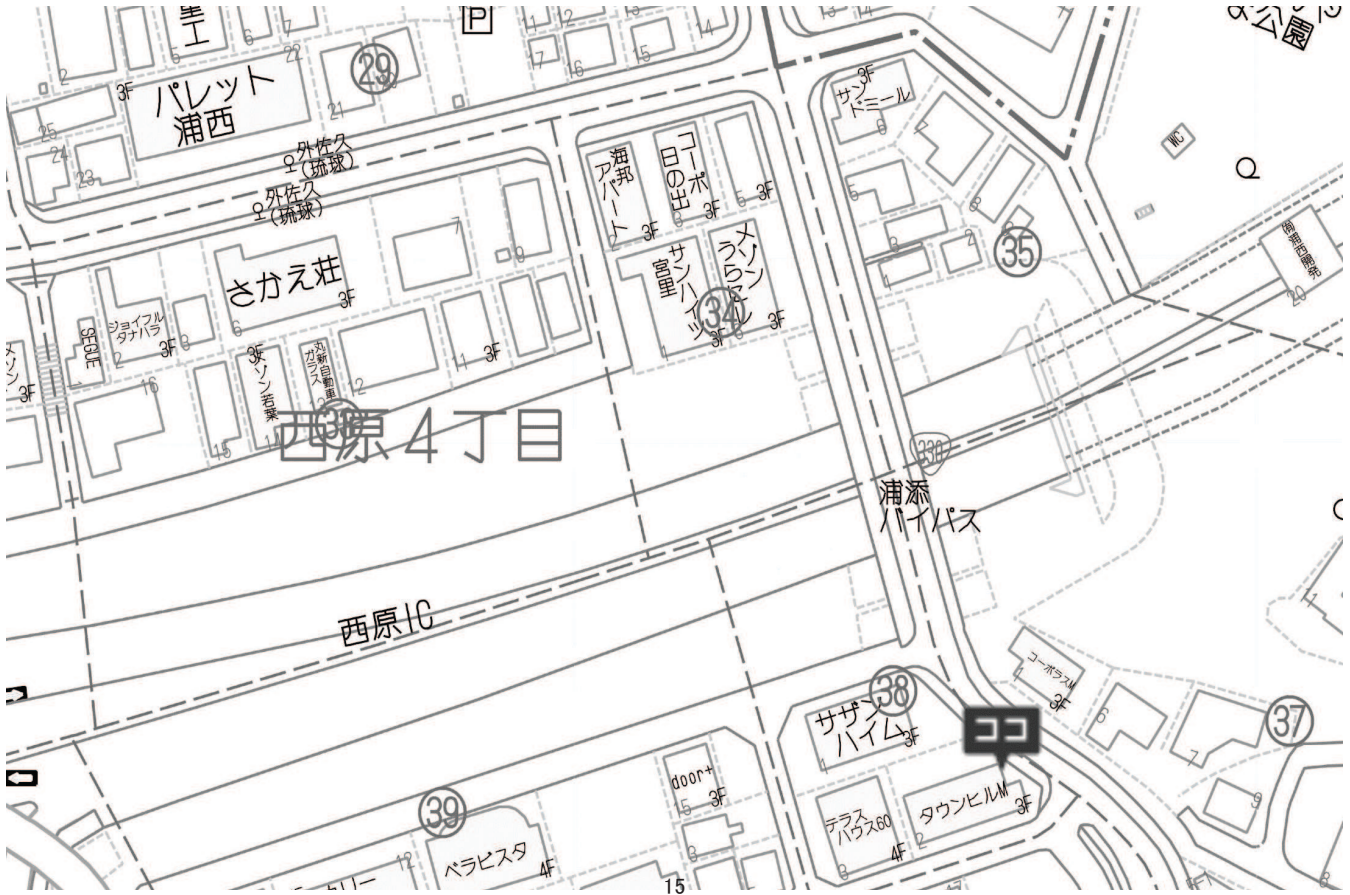
コース 順序	第 2 投票区	当山小学校	第 5 掲示場	所在地	西原2-5-1
	道路名称等	広栄1号線	設置形態	フェンス	住宅地図ページ 24
	設置場所の説明	国道241号から広栄1号線に入り40m先「丸石設備」向かいの「タウンプラザかねひで 広栄店」フェンス			



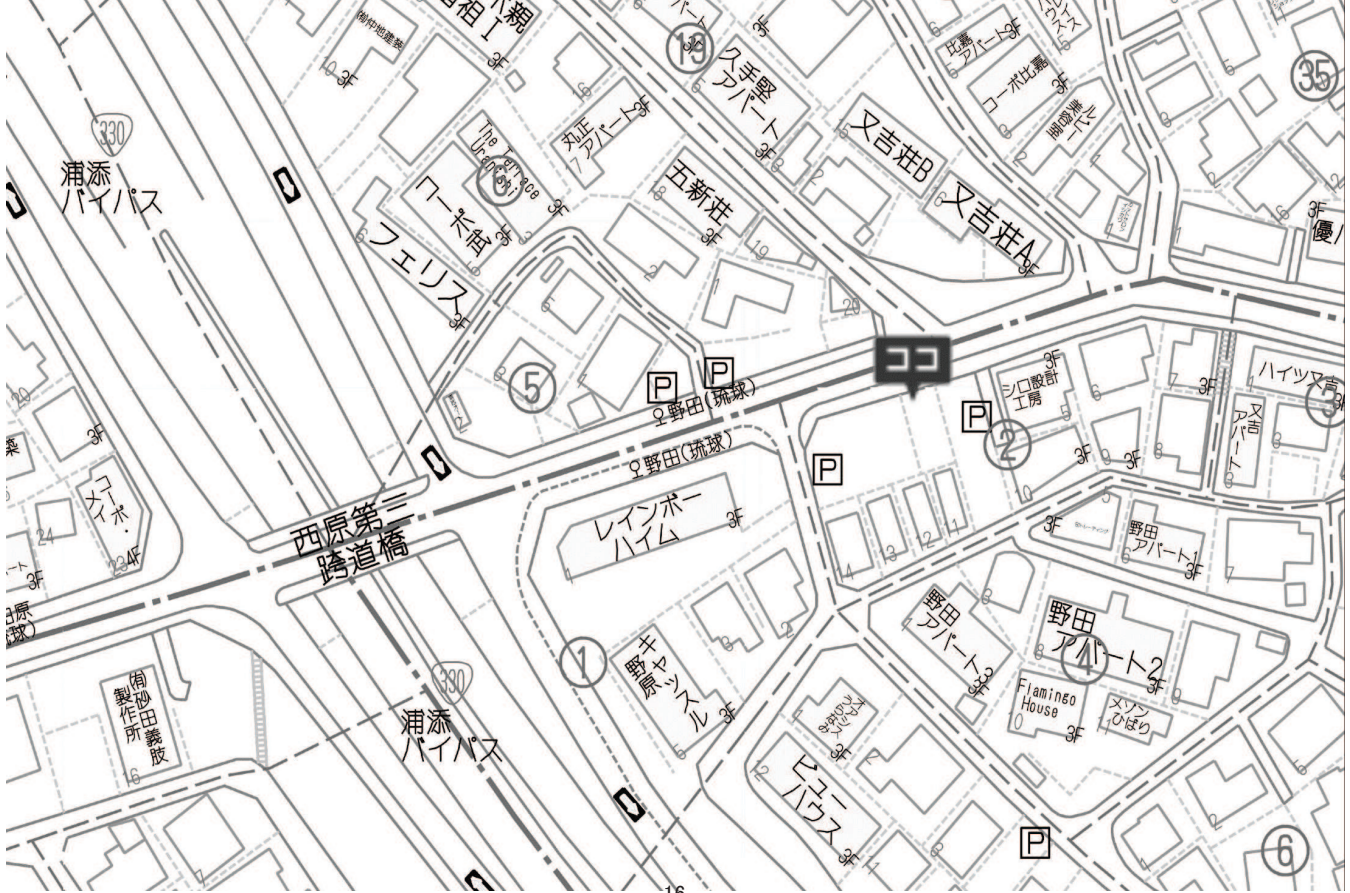
コース 順序	第 2 投票区	当山小学校	第 6 掲示場	所在地	西原1-27-2
	道路名称等	西原北線	設置形態	ガードレール	住宅地図ページ 24
	設置場所の説明	国道241号「浦添西原郵便局」向かい西原北線の440m先「STスモザー」を過ぎた「丸雄荘」手前のガードレール			



コース 順序	第 2 投票区	当山小学校	第 7 掲示場	所在地	西原4-38-2
15	道路名称等	西原浦西線	設置形態	転落防止柵	住宅地図ページ 37
	設置場所の説明	西原浦西線沿い「西原第一跨道橋」近くの「タウンヒルM」前のカーブ沿い転落防止柵			



コース 順序	第 2 投票区	当山小学校	第 8 掲示場	所在地	西原4-2-5
16	道路名称等	西原中央線	設置形態	転落防止柵	住宅地図ページ 36
	設置場所の説明	西原中央線沿い、西原第三跨道橋から東向け100m、駐車場入口の左右の転落防止柵			



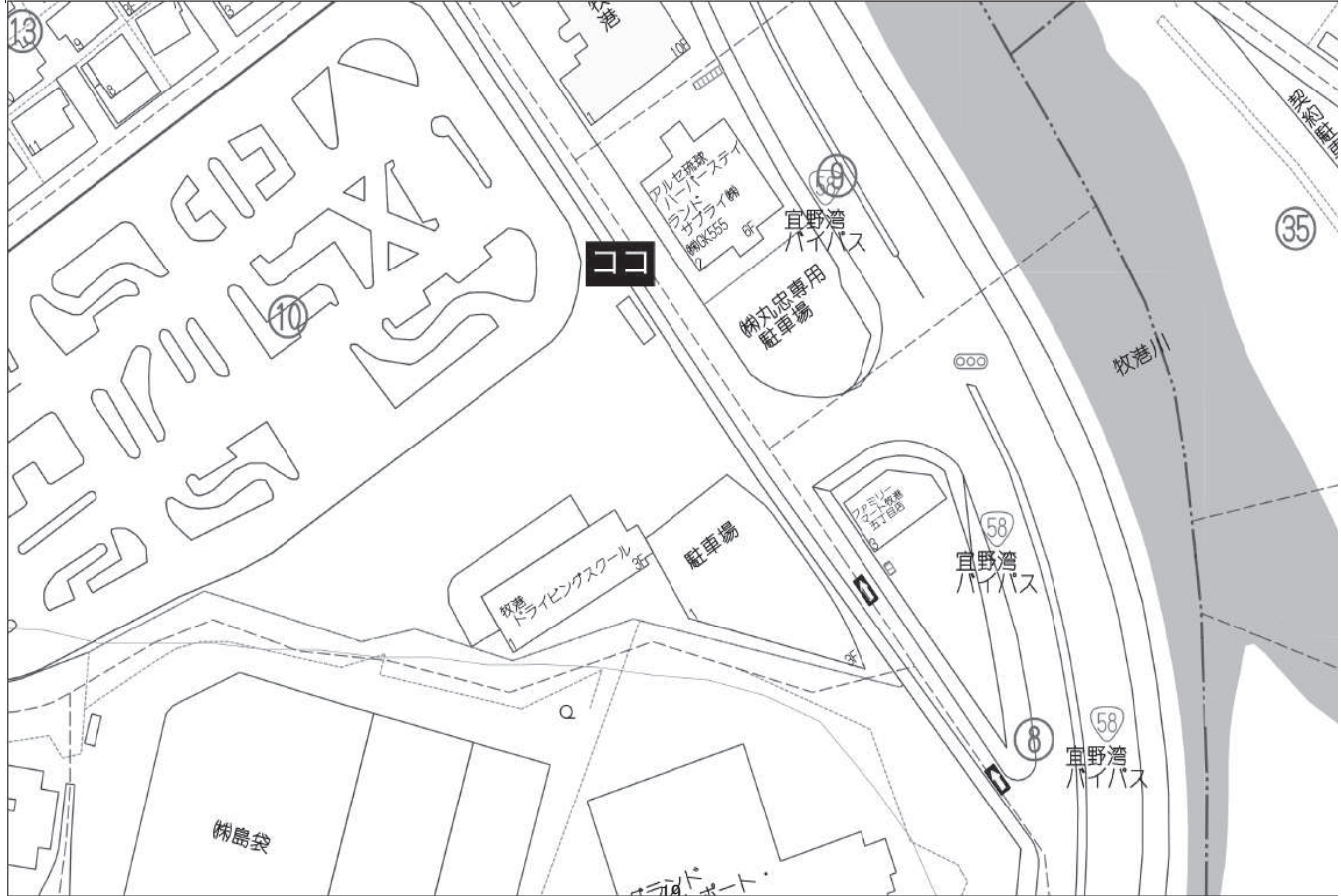
コース 順序	第 3 投票区 牧港こども園	第 1 掲示場	所在地 牧港4-11-3
17	道路名称等 牧港東線	設置形態 ガードパイプ	住宅地図ページ 8
	設置場所の説明 牧港東線沿いの沖電開発(株)駐車場とおきでん牧港ビル間の歩道にあるガードパイプ		



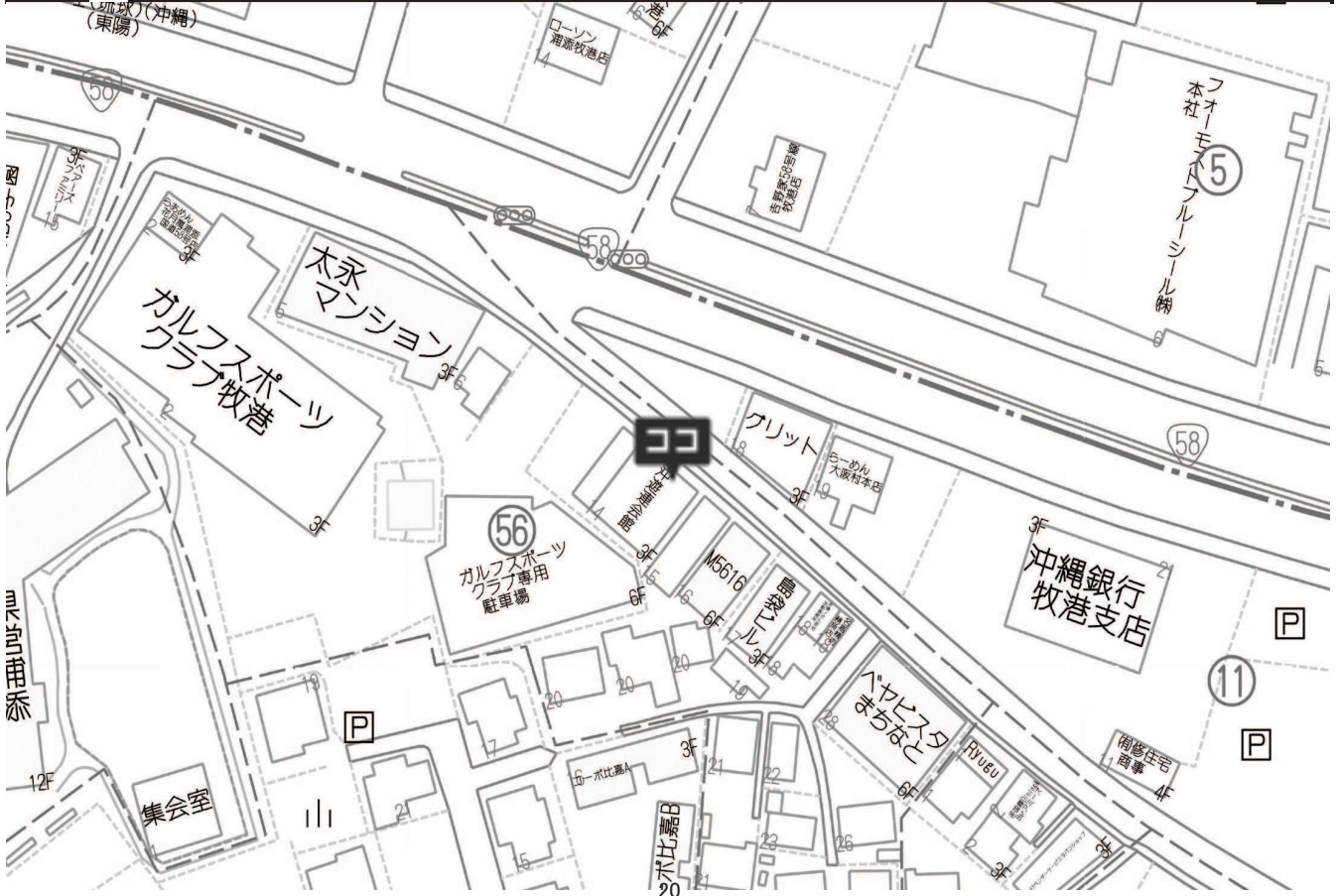
コース 順序	第 3 投票区 牧港こども園	第 2 掲示場	所在地 牧港4-6-1
18	道路名称等 牧港中央線	設置形態 橋の欄干	住宅地図ページ 11
	設置場所の説明 「焼肉明洞牧港店」手前の牧港川、「牧港第2橋」の欄干、西向きに設置		



コース 順序	第 3 投票区 牧港こども園	第 3 掲示場	所在地 牧港5-10-1
19	道路名称等 管理道路1-A	設置形態 フェンス	住宅地図ページ 8
	設置場所の説明 「牧港ドライビングスクール」の建物と道路境界アルミフェンス		



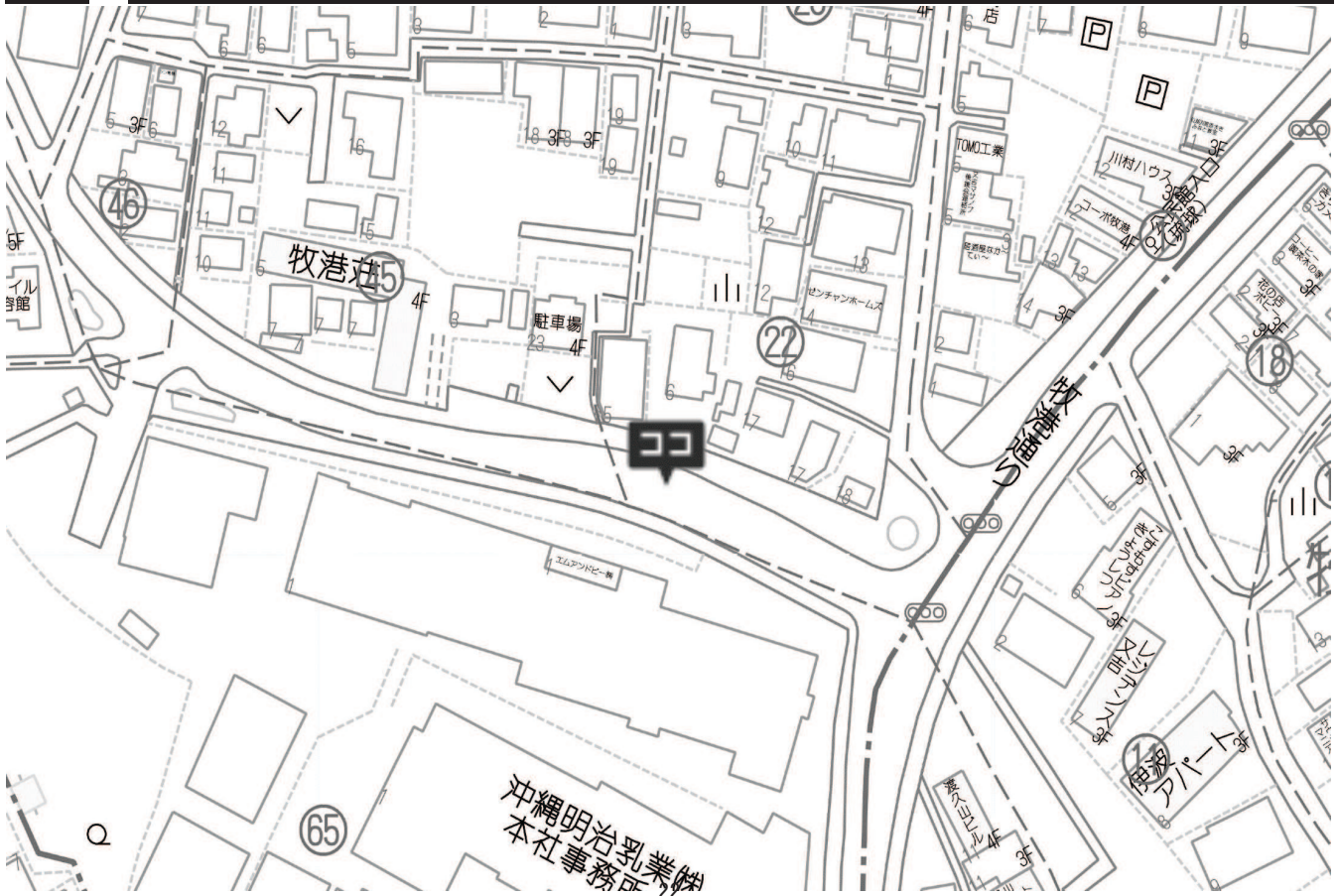
コース 順序	第 3 投票区 牧港こども園	第 4 掲示場	所在地 牧港1-56-14
20	道路名称等 牧港西線	設置形態 ガードパイプ	住宅地図ページ 7
	設置場所の説明 「沖縄連会館」前北側、牧港西線沿いガードパイプ。		



コース 順序	第 3 投票区	牧港こども園	第 5 掲示場	所在地	牧港2-38-2
	道路名称等	牧港12号線	設置形態	フェンス	住宅地図ページ 11
	設置場所の説明	牧港12号線沿いまちなと公園内にある「まちなと児童センター」の南側に設置されているフェンス			
21					



コース 順序	第 3 投票区	牧港こども園	第 6 掲示場	所在地	牧港1-22-5
	道路名称等	牧港線	設置形態	杭打ち	住宅地図ページ 10
	設置場所の説明	牧港線「(株)明治乳業」向かい。県道153号線より約30m地点右側、民有地境界寄りの植栽帯			
22					



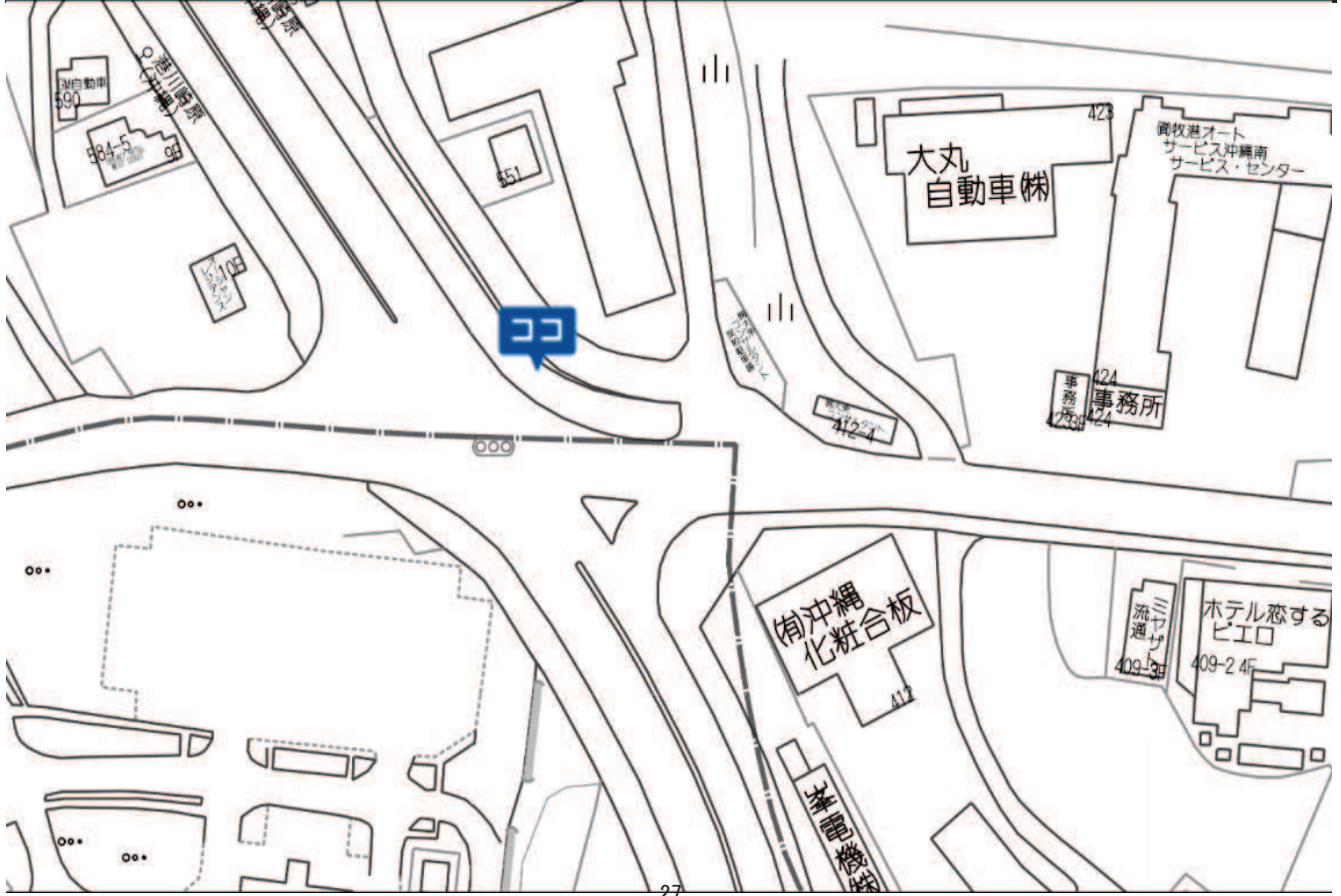
コース 順序	第 3 投票区	牧港こども園	第 7 掲示場	所在地	牧港1-61-19
	道路名称等	牧港線	設置形態	転落防止柵	住宅地図ページ 7
	設置場所の説明	牧港線沿い。「ファラオ」入口向かい、「ホームセンターさくもと」車両出口隣の転落防止柵			
23					



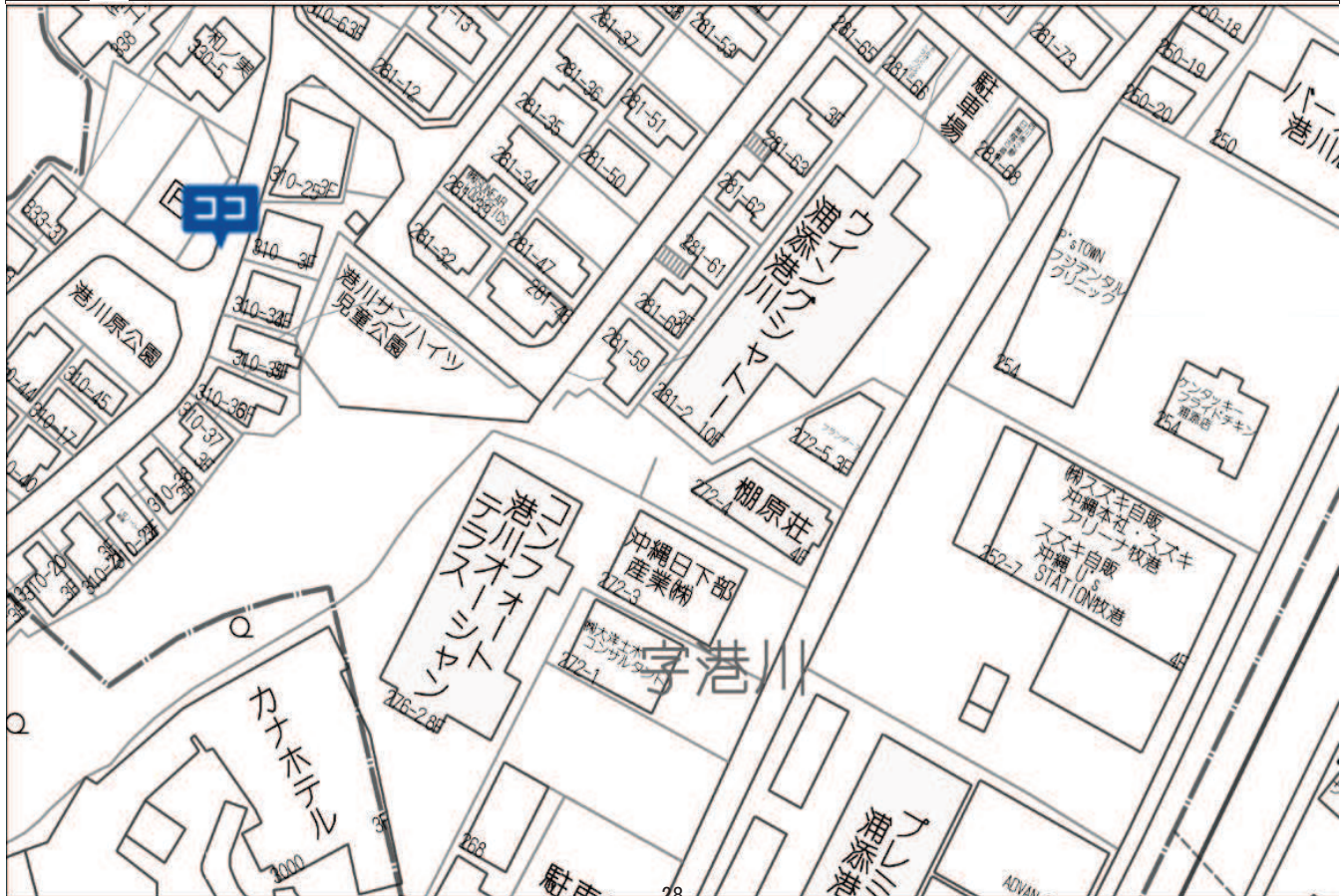
コース 順序	第 3 投票区	牧港こども園	第 8 掲示場	所在地	牧港5-3
	道路名称等	牧港港川線	設置形態	転落防止柵	住宅地図ページ 6
	設置場所の説明	国道58号から入り、「沖縄電力」入口手前の転落防止柵			
24					



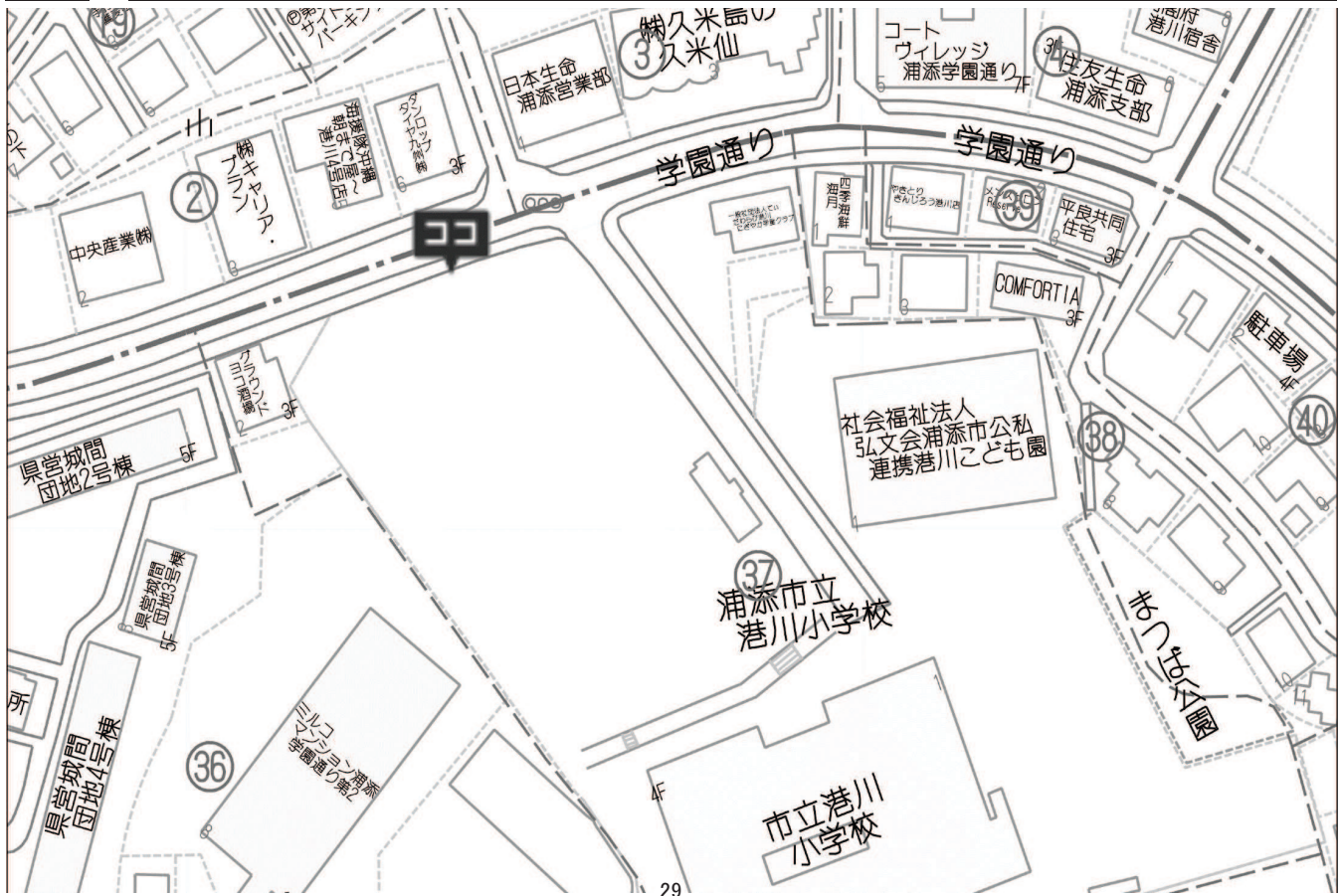
コース 順序	第 4 投票区	港川小学校	第 3 掲示場	所在地	港川551
27	道路名称等	港川1号線	設置形態	ガードレール	住宅地図ページ 6
	設置場所の説明	「キャンプキンザーGATE4」向かい港川1号線沿いにあるガードレール			



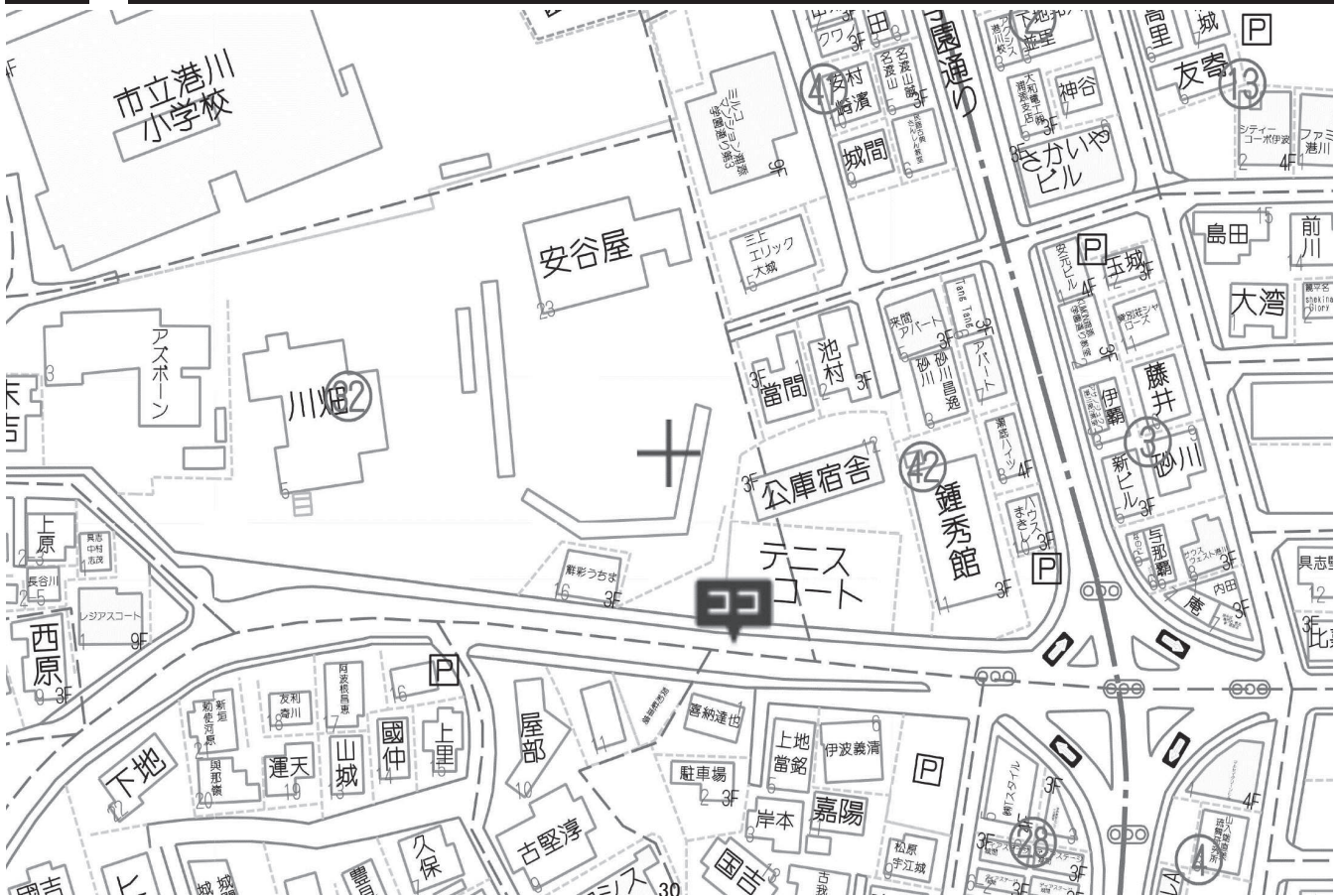
コース 順序	第 4 投票区	港川小学校	第 4 掲示場	所在地	港川310-24
28	道路名称等	港川15号線	設置形態	ガードレール	住宅地図ページ 9
	設置場所の説明	ピオテラス浦添内「港川原公園」北側ガードレールから空き地にかけて設置			



コース 順序	第 4 投票区	港川小学校	第 5 掲示場	所在地	城間4-37-1
29	道路名称等	学園通り線	設置形態	ガードパイプ	住宅地図ページ 9
	設置場所の説明	学園通り線沿い。港川小学校正門近く(株)沖縄ダンロップ道向かいのガードパイプ			



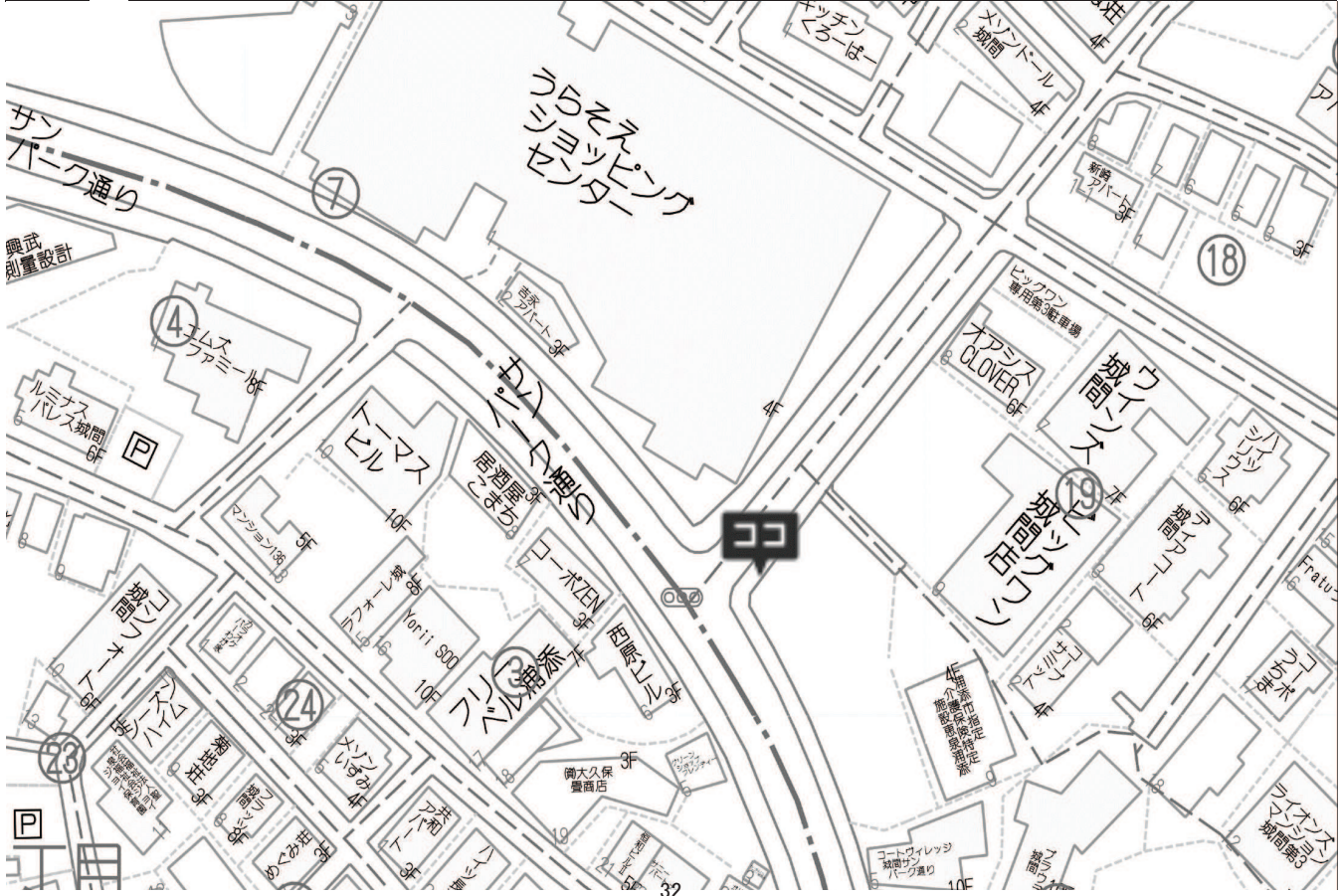
コース 順序	第 4 投票区	港川小学校	第 6 掲示場	所在地	城間4-42-12
30	道路名称等	城間牧港線	設置形態	転落防止柵	住宅地図ページ 16
	設置場所の説明	城間牧港線沿い。「緑ヶ丘交差点」近くテニスコート沿い転落防止柵			



コース 順序	第 4 投票区	港川小学校	第 7 掲示場	所在地	城間4-23
31	道路名称等	城間31号線	設置形態	ガードパイプ	住宅地図ページ 16
	設置場所の説明	城間31号線沿いの「タウンプラザかねひで城間学園通り市場」向かいのガードパイプ			



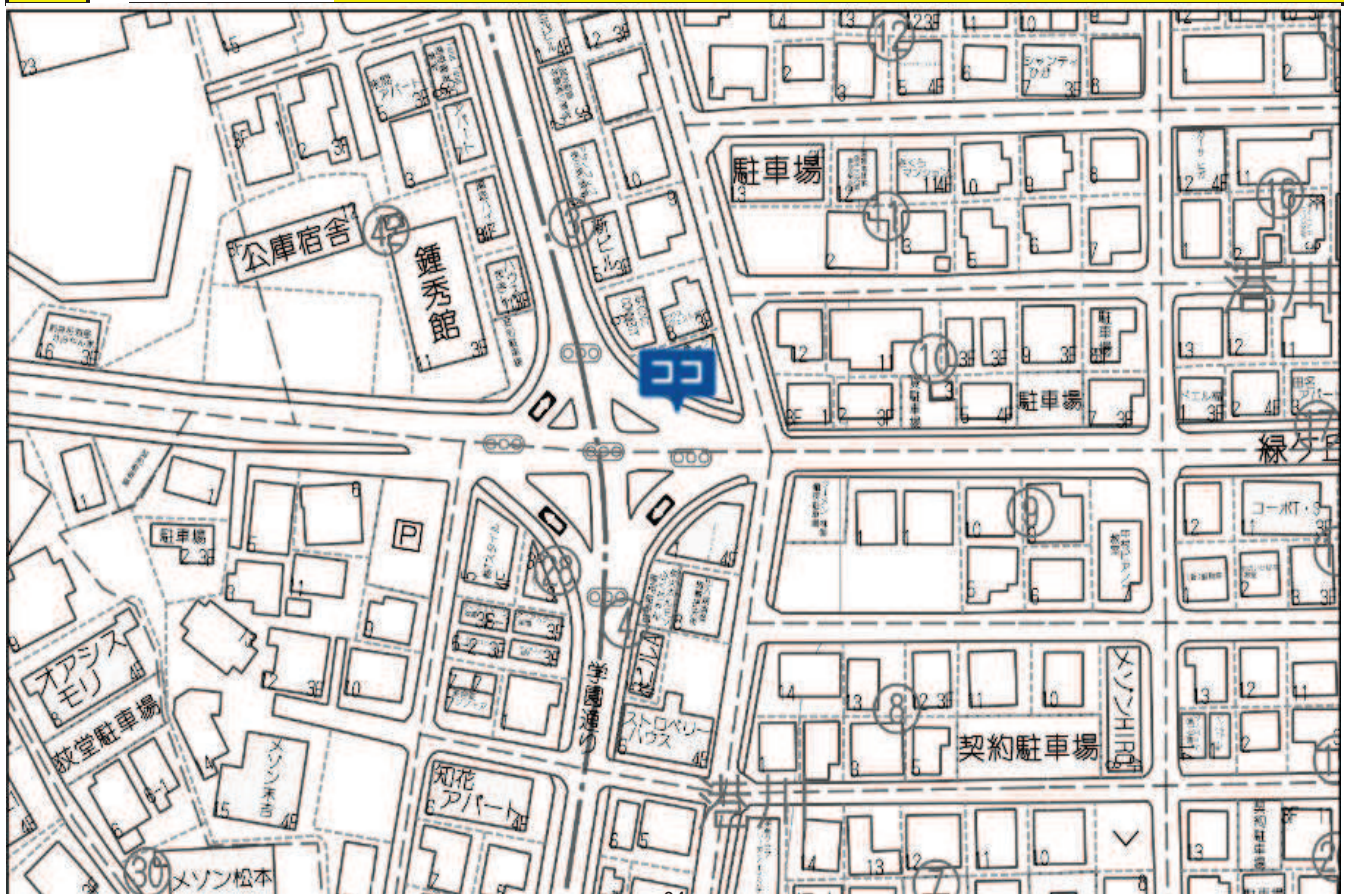
コース 順序	第 4 投票区	港川小学校	第 8 掲示場	所在地	城間4-6-9
32	道路名称等	城間6号線	設置形態	ガードパイプ	住宅地図ページ 15
	設置場所の説明	「うらそえショッピングセンター」向かい、「ビッグワン城間店」の道沿いのガードパイプ			



コース 順序	第 5 投票区	港川中学校	第 1 掲示場	所在地	港川1-1-1
	道路名称等	学園通り線	設置形態	ガードパイプ	住宅地図ページ 10
	設置場所の説明	学園通り線沿い、港川中学校裏門近く「とうま歯科」道向かい			



コース 順序	第 5 投票区	港川中学校	第 2 掲示場	所在地	港川1-3-7
	道路名称等	城間牧港線	設置形態	ガードパイプ	住宅地図ページ 16
	設置場所の説明	緑ヶ丘交差点から牧港方面に向かって左側飲食店歩道にあるガードパイプ			



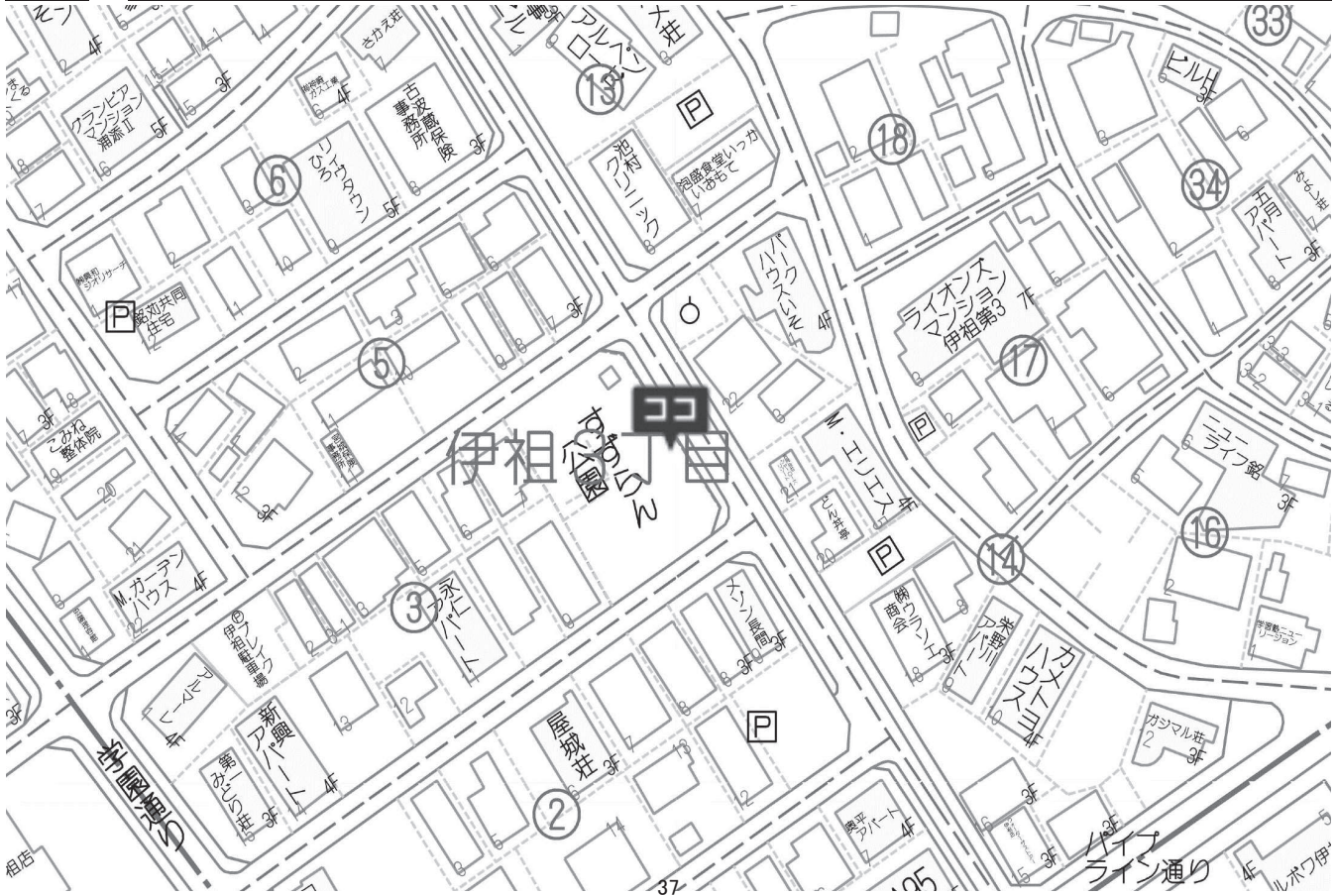
コース 順序	第 5 投票区	港川中学校	第 3 掲示場	所在地	港川1-24-18
	道路名称等	港川伊祖線	設置形態	ガードパイプ	住宅地図ページ 16
	設置場所の説明	上港川。港川伊祖線沿い、「市民テニスコ」向かいのガードパイプ			
35					



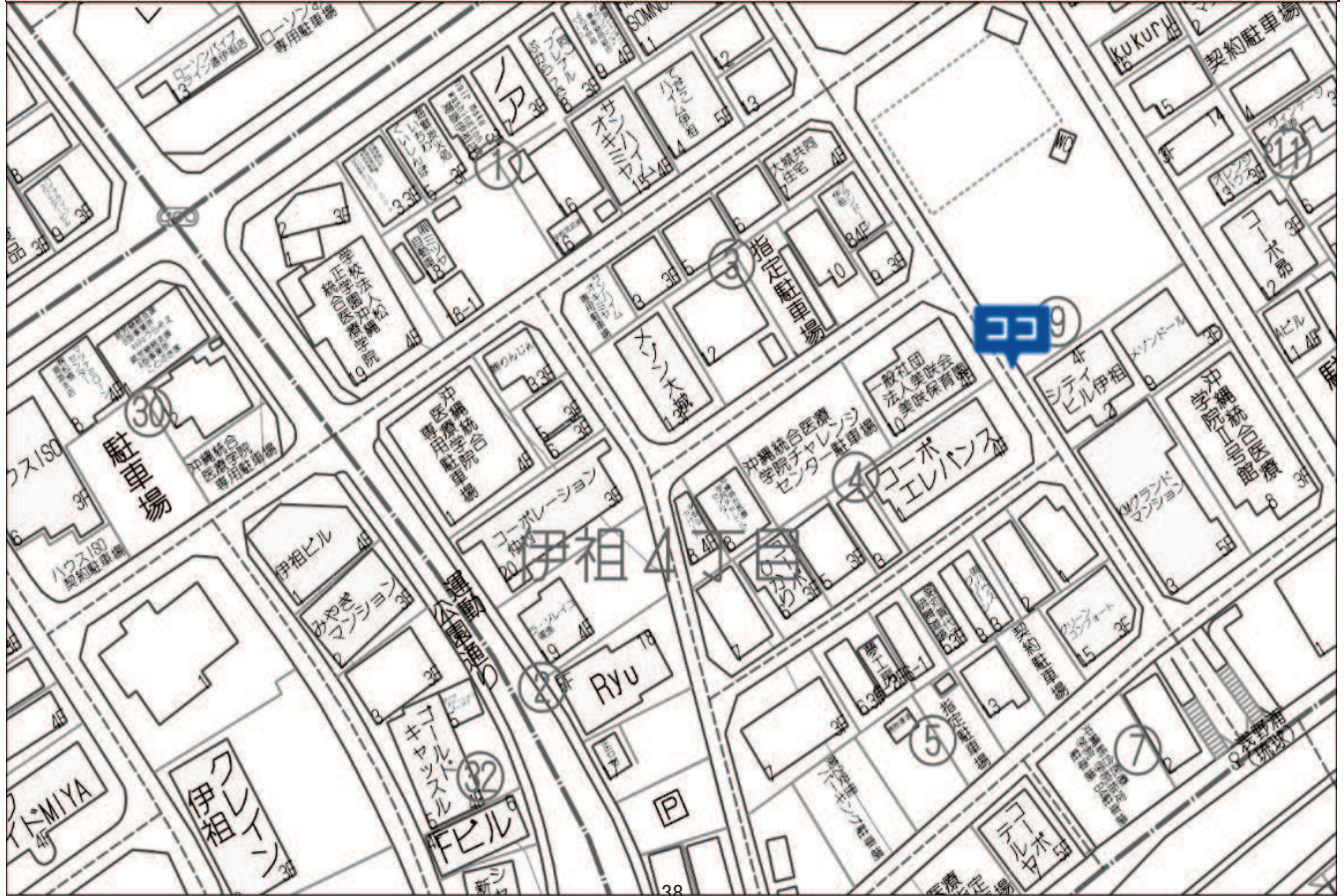
コース 順序	第 5 投票区	港川中学校	第 4 掲示場	所在地	伊祖3-11-1
	道路名称等	港川伊祖線	設置形態	ガードパイプ	住宅地図ページ 16
	設置場所の説明	「浦添商業高校」正門向かって左側のガードパイプ			
36					



コース 順序	第 5 投票区	港川中学校	第 5 掲示場	所在地	伊祖3-3-8
37	道路名称等	伊祖1号線	設置形態	フェンス	住宅地図ページ 21
	設置場所の説明	県道251号線(パイプライン線)から伊祖1号線を西側に進み100m先の「すずらん公園」フェンス			



コース 順序	第 5 投票区	港川中学校	第 6 掲示場	所在地	伊祖4-9-1
38	道路名称等	伊祖23号線	設置形態	杭打ち	住宅地図ページ 21
	設置場所の説明	県道251号線(パイプライン線)から伊祖22号線に進み「まえはら公園」東側奥の植栽帯			



コース 順序	第 5 投票区	港川中学校	第 7 掲示場	所在地	仲間1-20
39	道路名称等	浦添ハイツ自治会管理道路	設置形態	ガードレール	住宅地図ページ 22
	設置場所の説明	浦添ハイツ内にある未譲渡10号公園(てだこ広場)ガードレール			



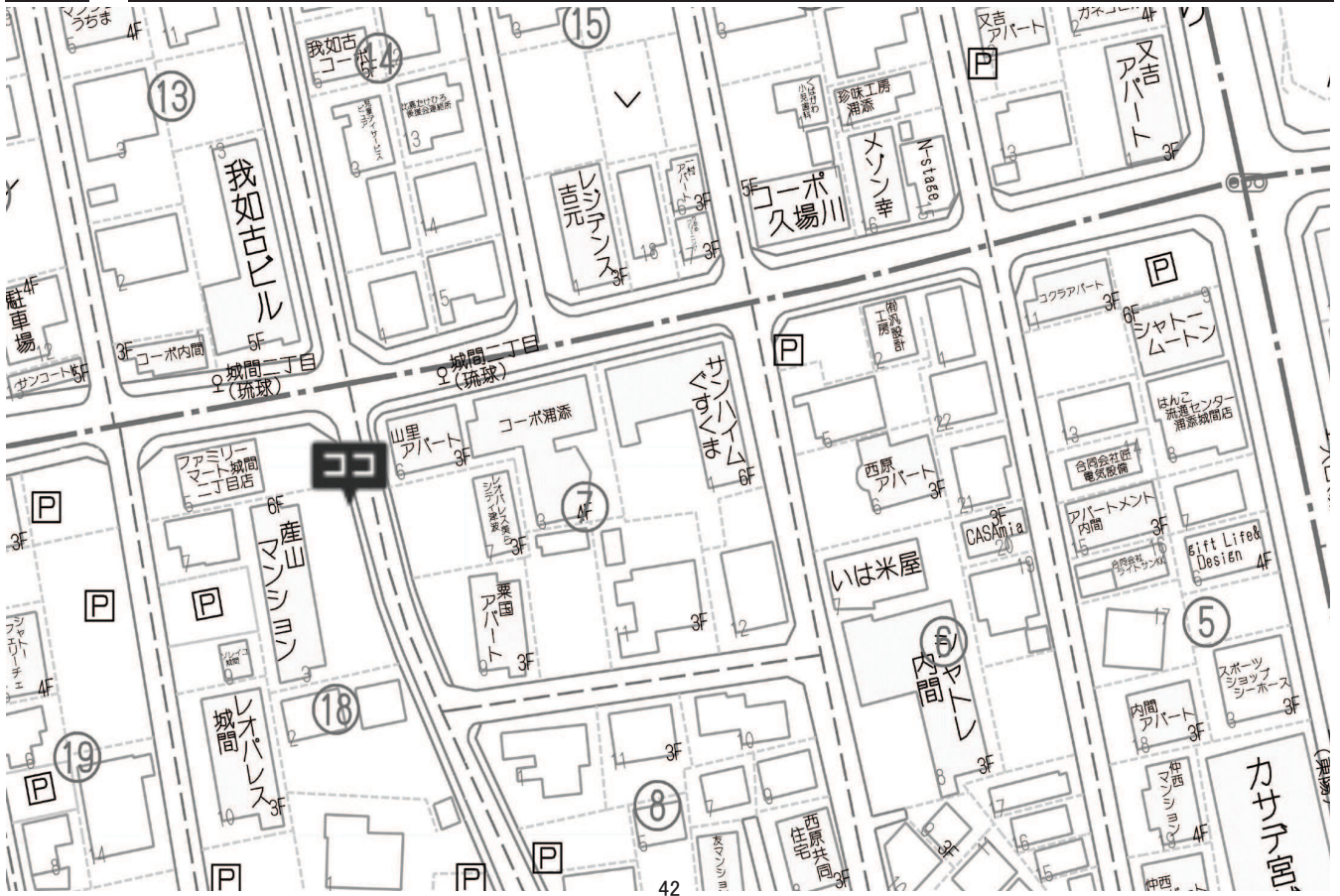
コース 順序	第 6 投票区	浦城小学校	第 1 掲示場	所在地	城間3-19-7
40	道路名称等	城間9号線	設置形態	ガードパイプ	住宅地図ページ 15
	設置場所の説明	城間9号線沿い「マンション城間1階(株)フィリップス・ジャパン沖縄事業所(PHILIPS)向かいのガードパイプ			



コース 順序	第 6 投票区 浦城小学校	第 2 掲示場	所在地 城間1-9-1
41	道路名称等 城間29号線	設置形態 フェンス	住宅地図ページ 20
設置場所の説明 城間公民館前広場、拝所囲いフェンス			



コース 順序	第 6 投票区 浦城小学校	第 3 掲示場	所在地 城間2-18-3
42	道路名称等 城間東線	設置形態 ガードパイプ	住宅地図ページ 20
設置場所の説明 城間東線沿い、「ファミリーマート城間二丁目店」隣の「産山マンション」前			



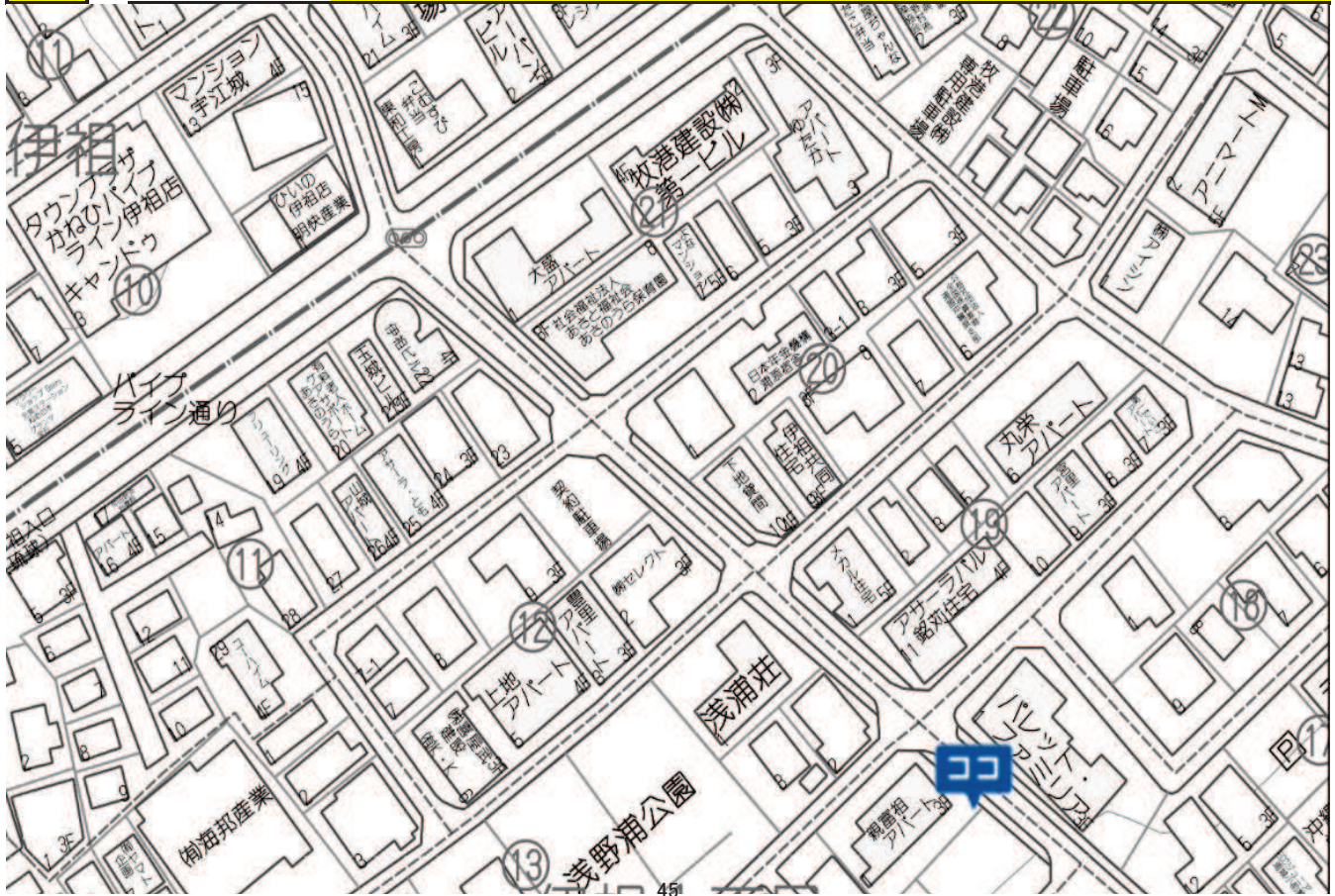
コース 順序	第 6 投票区 浦城小学校	第 4 掲示場	所在地 城間4-4
43	道路名称等 城間伊祖線	設置形態 ガードパイプ	住宅地図ページ 20
設置場所の説明 「泉小公園」サンパーク通り交差点から東側にある城間伊祖線歩道のガードパイプ			



コース 順序	第 6 投票区 浦城小学校	第 5 掲示場	所在地 伊祖2-13-1
44	道路名称等 浦城小学線	設置形態 ガードパイプ	住宅地図ページ 21
設置場所の説明 浦城小学線沿い、学校正門の道向かいの街路樹の間のガードパイプ			



コース 順序	第 6 投票区 浦城小学校	第 6 掲示場	所在地 伊祖1-14-1
45	道路名称等 浅野浦線	設置形態 ガードパイプ	住宅地図ページ 33
設置場所の説明 浅野浦線沿い、浅野浦地内「アパートパレット・ファミリア」向かいガードパイプ			



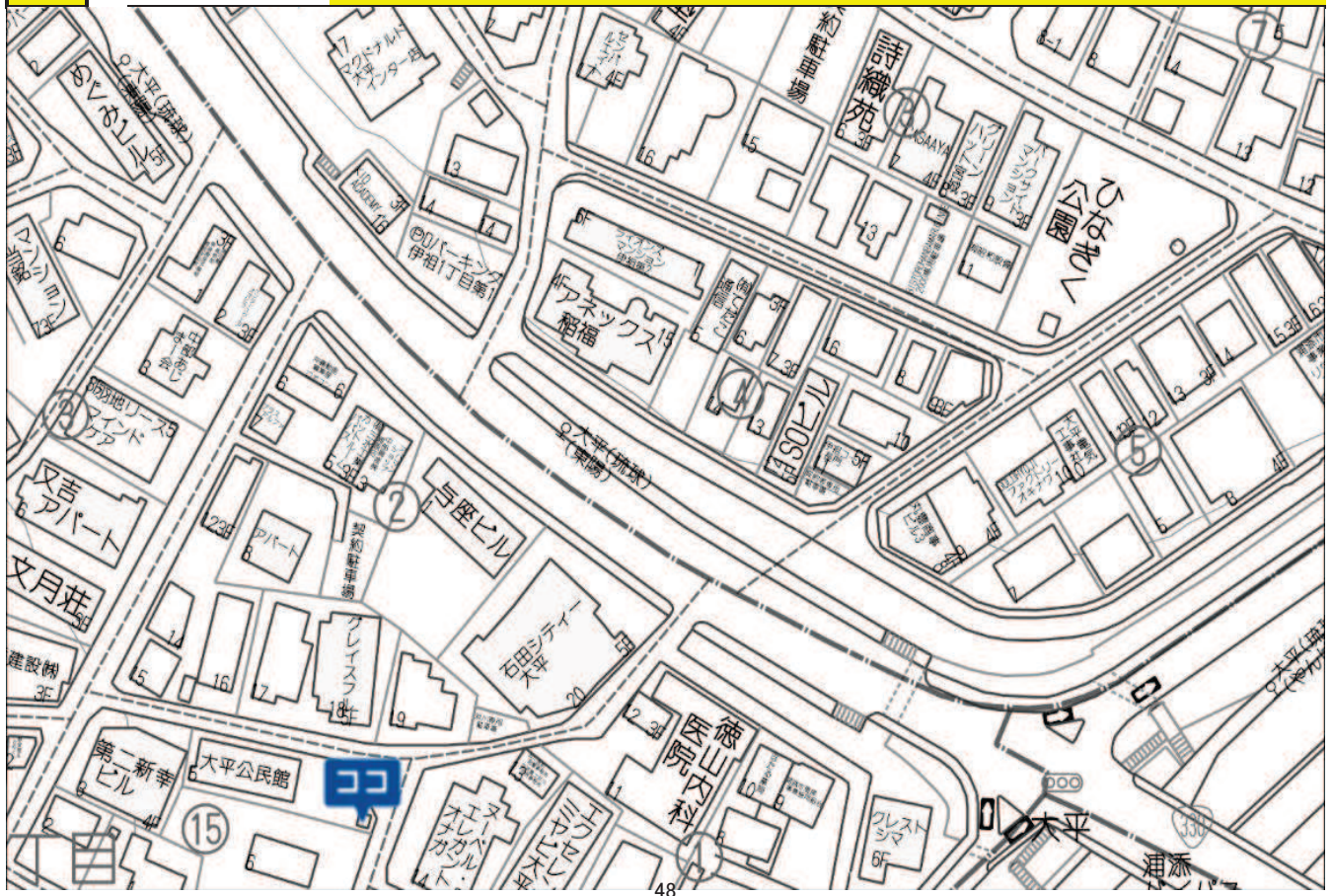
コース 順序	第 6 投票区 浦城小学校	第 7 掲示場	所在地 伊祖2-23
46	道路名称等 浅野浦13号線	設置形態 杭打ち	住宅地図ページ 21
設置場所の説明 浅野浦13号線沿い、ひなげし公園園路の植栽帯			



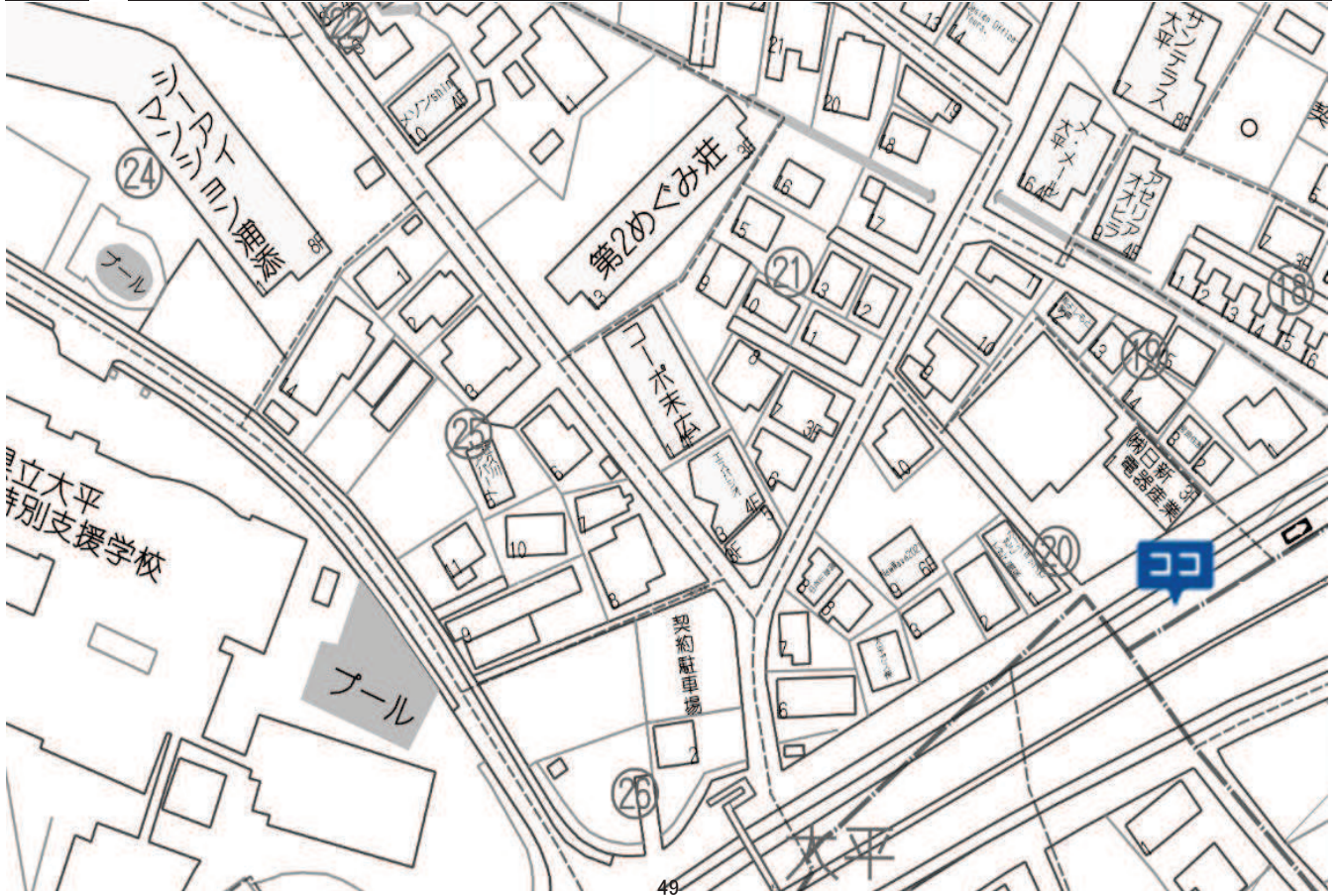
コース 順序	第 6 投票区 浦城小学校	第 8 掲示場	所在地 伊祖1-25
47	道路名称等 浅野浦29号線	設置形態 杭打ち	住宅地図ページ 21
	設置場所の説明 浅野浦29号線沿い。あさやら公園園路の植栽樹		



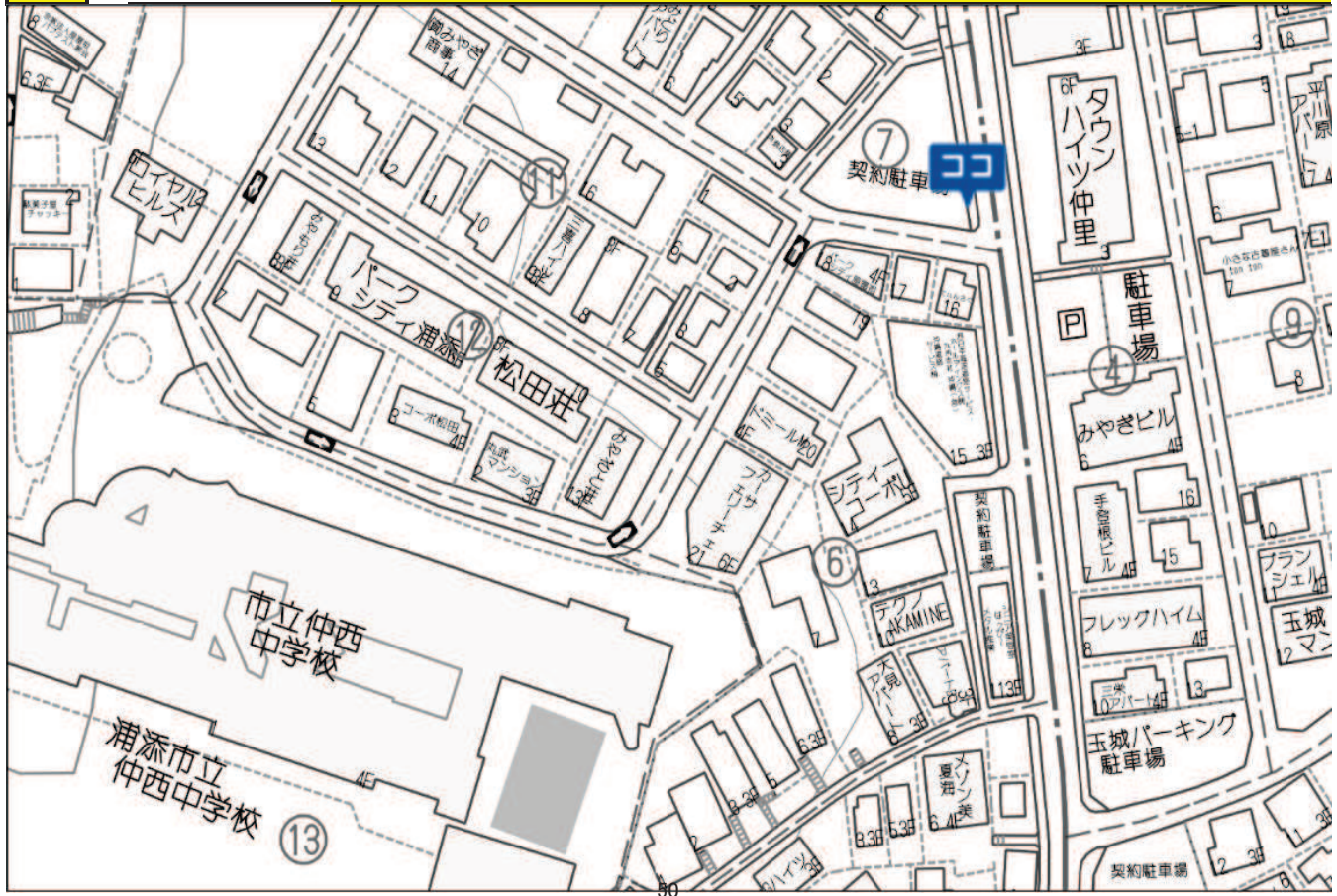
コース 順序	第 7 投票区 仲西小学校	第 1 掲示場	所在地 大平1-15-5
48	道路名称等 大平1号線	設置形態 ガードレール	住宅地図ページ 32
	設置場所の説明 「大平自治会 公民館」東側のガードレール		



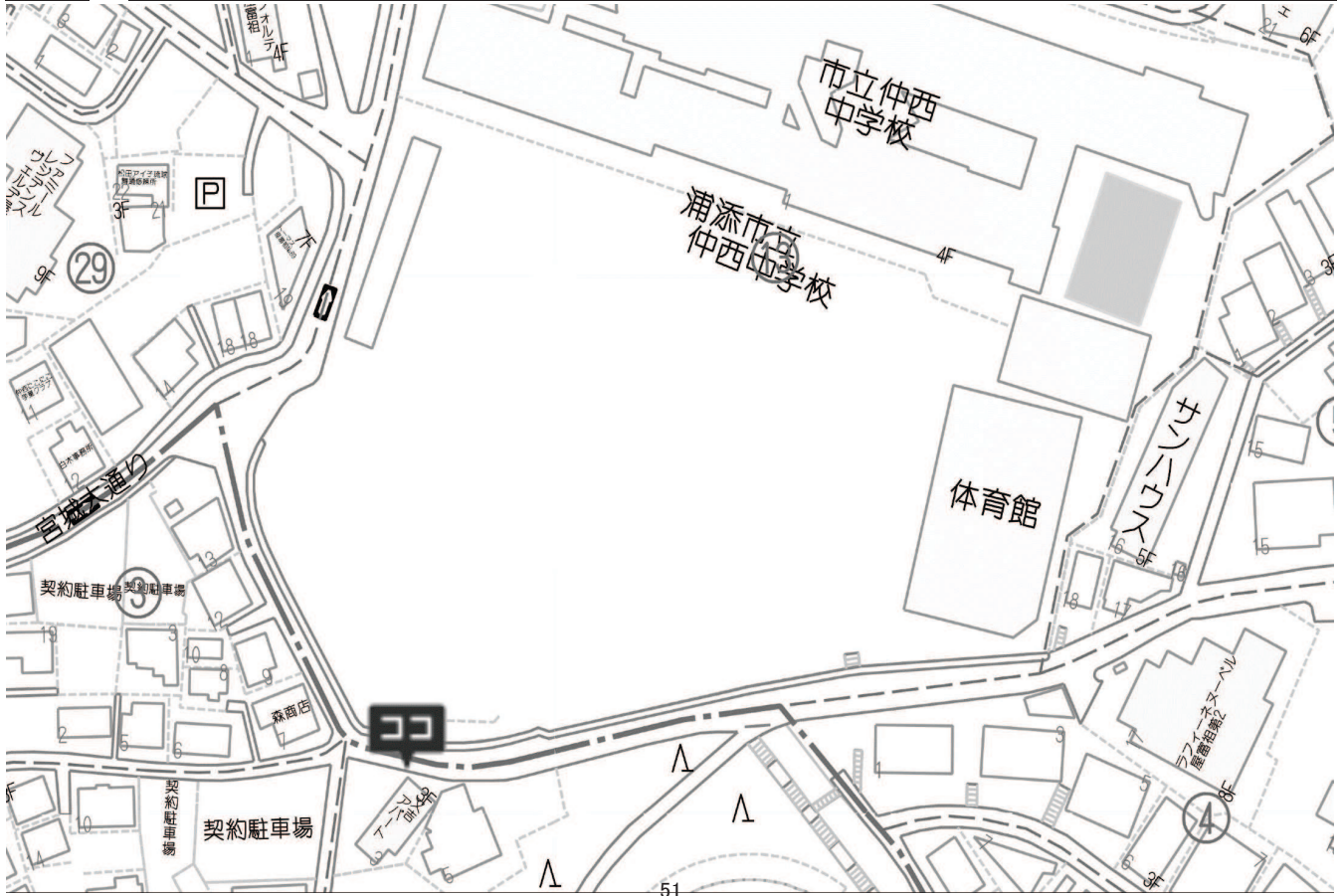
コース 順序	第 7 投票区	仲西小学校	第 2 掲示場	所在地	大平1-20
	道路名称等	大平1号線	設置形態	ガードレール	住宅地図ページ 32
	設置場所の説明	大平1号線沿い(株)日新電機産業前の国道330号バイパスの間にあるガードレール			



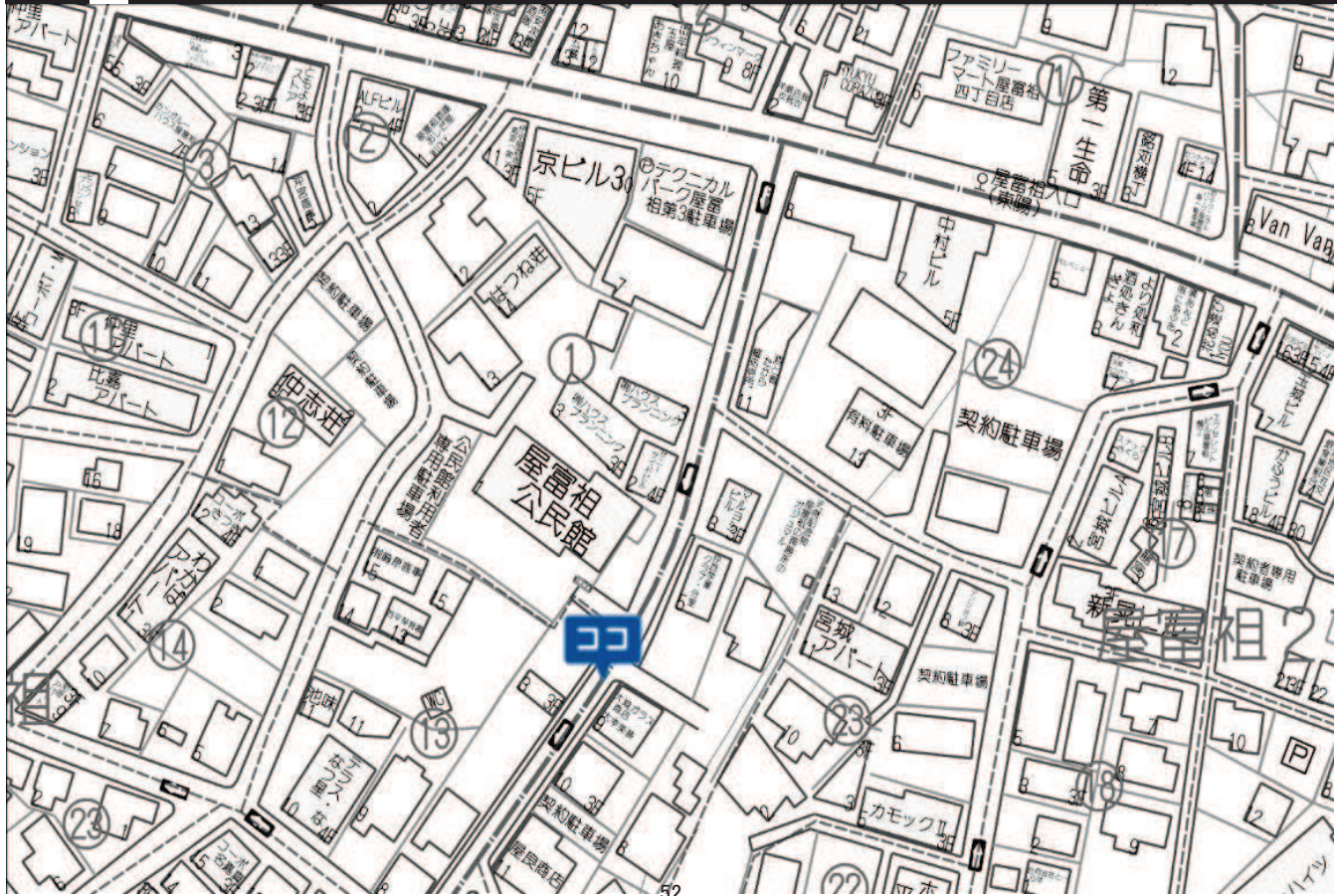
コース 順序	第 7 投票区	仲西小学校	第 3 掲示場	所在地	屋高組2-7-1
	道路名称等	平川線	設置形態	杭打ち	住宅地図ページ 32
	設置場所の説明	[仲西中学校]進入路表示板隣接、「宮城パーキング」前の植栽樹			



コース 順序	第 7 投票区 仲西小学校	第 4 掲示場	所在地 屋富祖2-13-1
51	道路名称等 屋富祖12号線	設置形態 転落防止柵	住宅地図ページ 32
設置場所の説明 屋富祖12号線沿い。「仲西中学校」グラウンド側歩道の転落防止柵			



コース 順序	第 7 投票区 仲西小学校	第 5 掲示場	所在地 屋富祖3-1-1
52	道路名称等 オリオン通り線	設置形態 ガードパイプ	住宅地図ページ 20
設置場所の説明 オリオン通り線沿い「屋富祖公民館」前ガードパイプ			



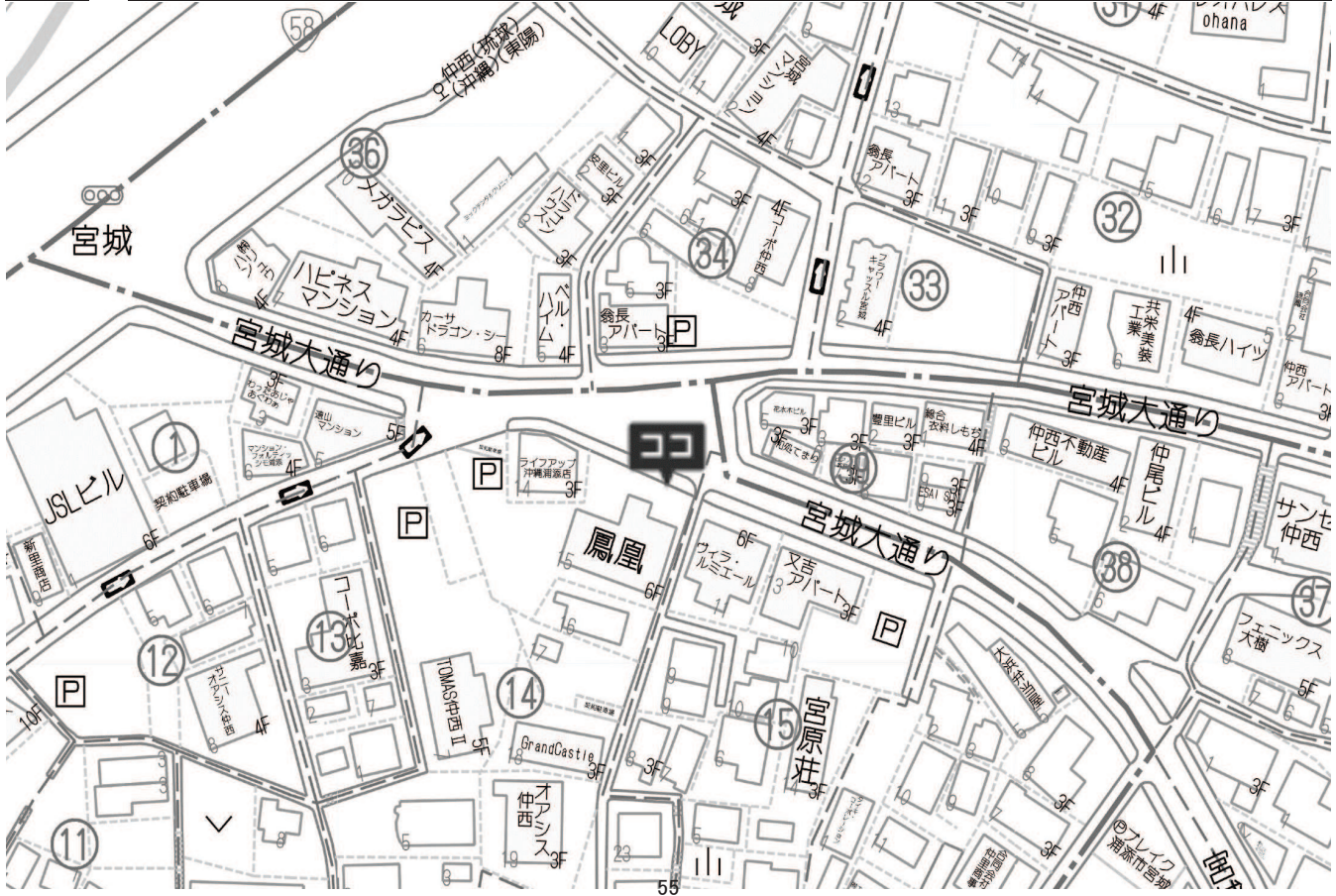
コース 順序 53	第 7 投票区	仲西小学校	第 6 掲示場	所在地	屋富祖2-32-1
	道路名称等	オリオン通り線	設置形態	ガードパイプ	住宅地図ページ 31
	設置場所の説明	オリオン通り線沿い「仲西小学校」プール側の三叉路手前ガードパイプ			



コース 順序 54	第 7 投票区	仲西小学校	第 7 掲示場	所在地	宮城2-20-1
	道路名称等	宮城大通り線	設置形態	転落防止柵	住宅地図ページ 31
	設置場所の説明	宮城大通り線沿い「リバービュー南十字」より西側40m、「CaSa:feLiz」前の坂道の転落防止柵			



コース 順序	第 7	投票区	仲西小学校	第 8	掲示場	所在地	仲西1-14-15
	55	道路名称等	宮城大通り線	設置形態	ガードパイプ	住宅地図ページ	31
		設置場所の説明	宮城大通り線、国道58号手前のY字路沿い。「アパート 鳳凰」前のガードパイプ				



コース 順序	第 8	投票区	宮城小学校	第 1	掲示場	所在地	仲西2-3-1
	56	道路名称等	仲西宮城北線	設置形態	ガードパイプ	住宅地図ページ	42
		設置場所の説明	仲西宮城北線「なかよし橋」下流側の歩道沿いにあるガードパイプ				



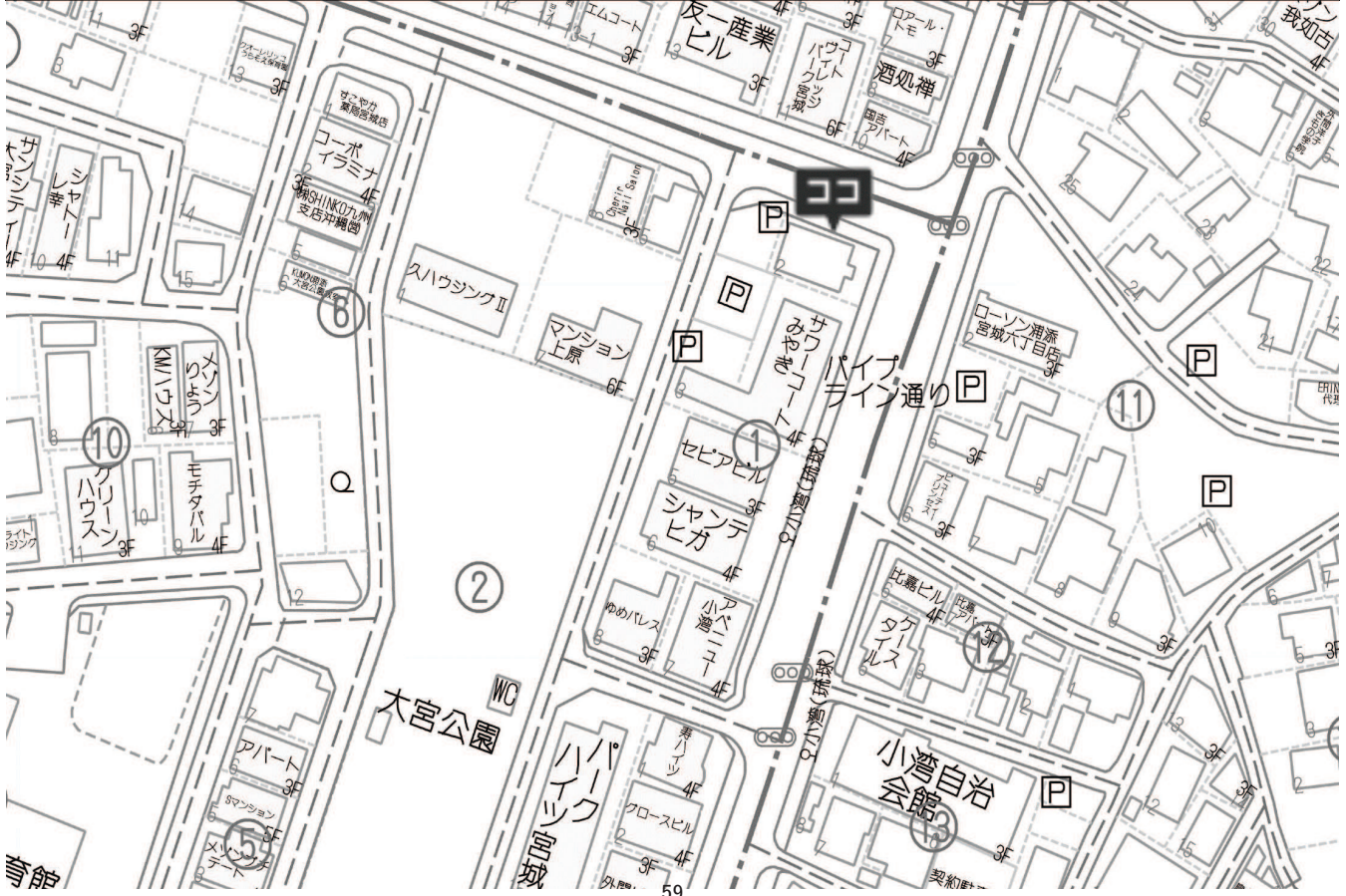
コース 順序	第 8 投票区	宮城小学校	第 2 掲示場	所在地	宮城4-18-17
	道路名称等	銘苅仲西線	設置形態	ガードパイプ	住宅地図ページ 43
	設置場所の説明	銘苅仲西線沿い。宮城4丁目19番9号及び20番5号道向かい「タイセイマンション」側ガードパイプ			



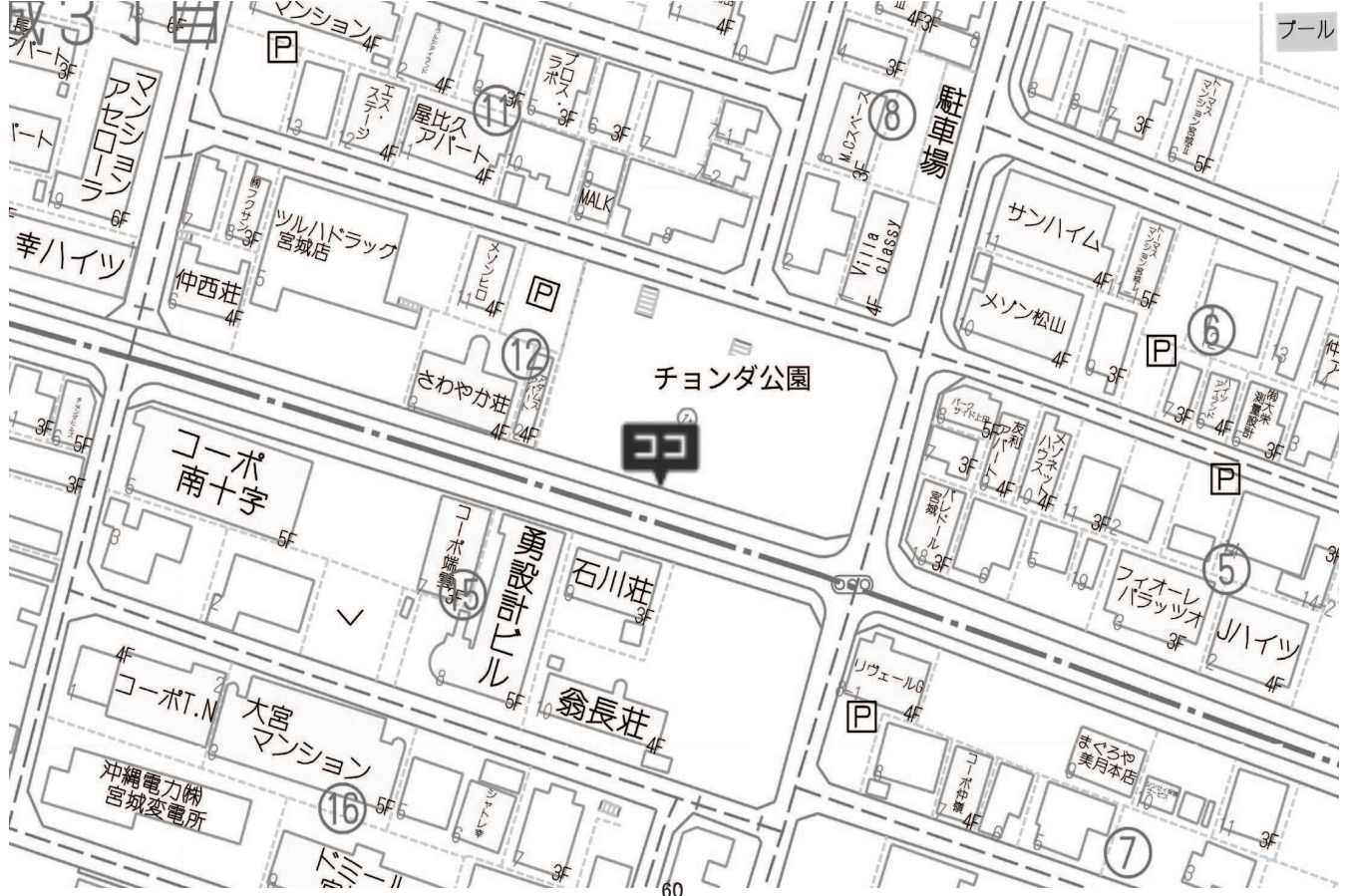
コース 順序	第 8 投票区	宮城小学校	第 3 掲示場	所在地	宮城5-10-1
	道路名称等	仲西宮城南線	設置形態	転落防止柵	住宅地図ページ 53
	設置場所の説明	仲西宮城南線沿い「内間交番」向かい交差点転落防止柵			



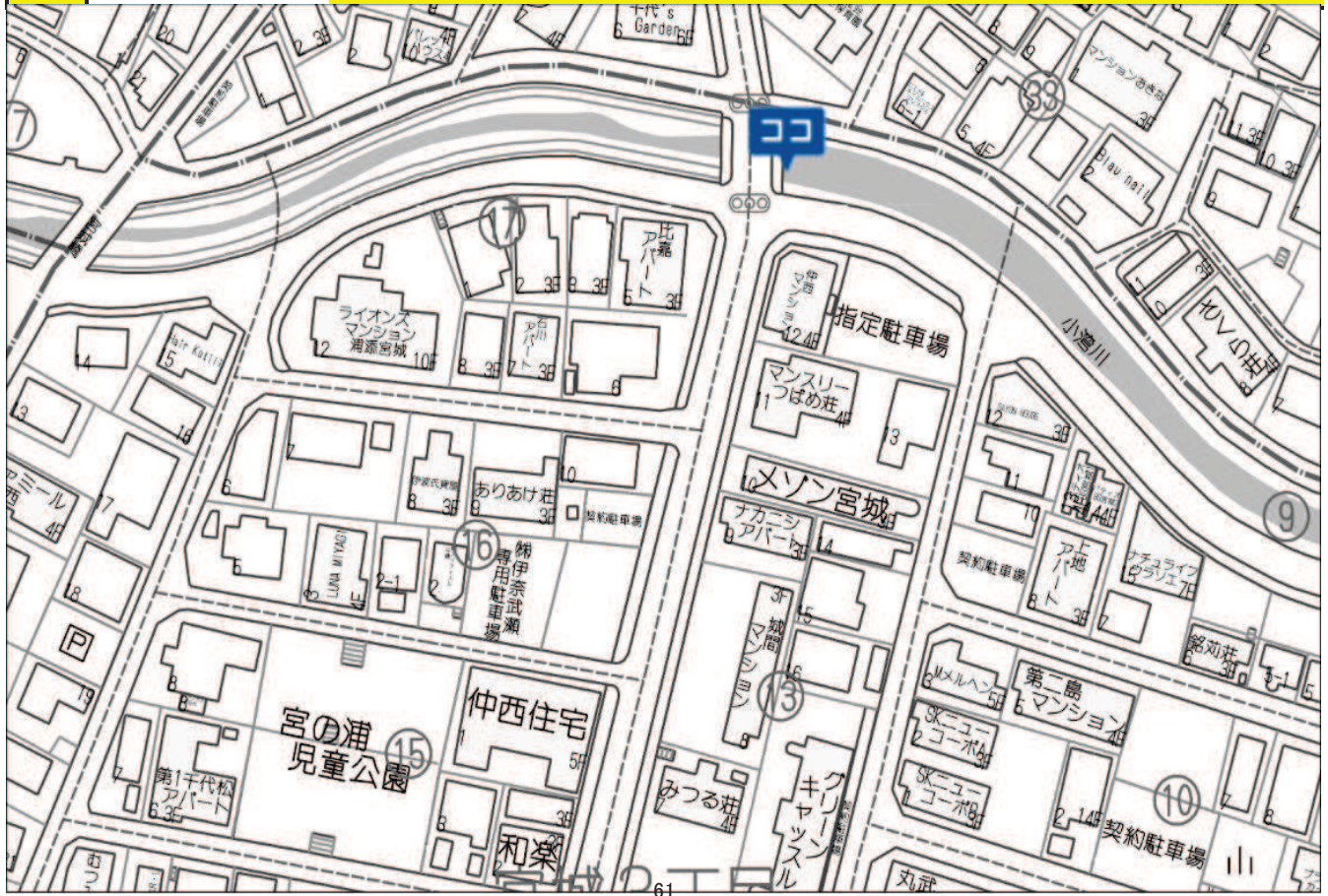
コース 順序	第 8 投票区 宮城小学校	第 4 掲示場	所在地 宮城4-1-2
59	道路名称等 仲西宮城北線	設置形態 ガードパイプ	住宅地図ページ 43
	設置場所の説明 県道251号線(パイプライン通り)より仲西宮城北線に入って左側、宮城4丁目1番2号横の道沿いのガードパイプ		



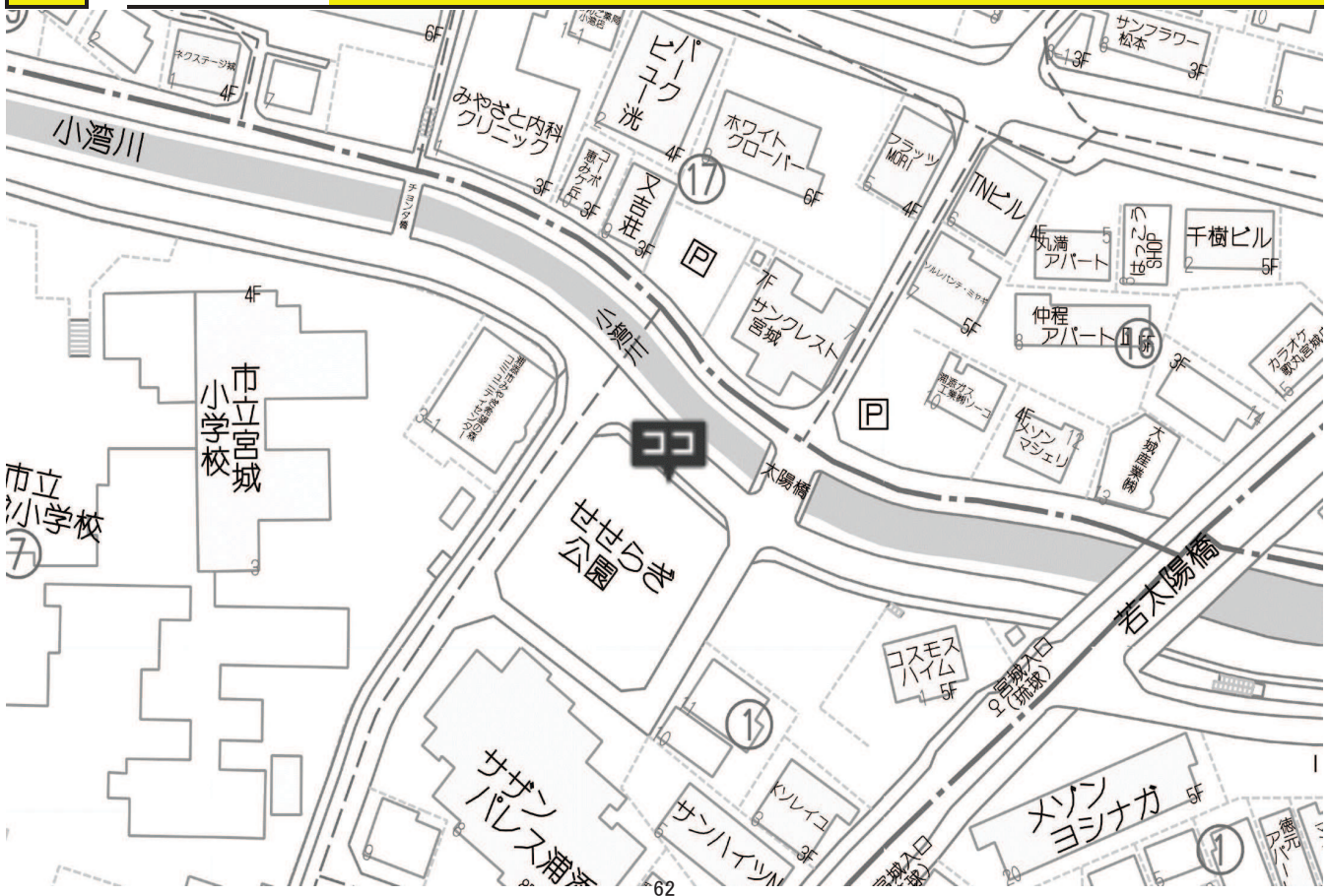
コース 順序	第 8 投票区 宮城小学校	第 5 掲示場	所在地 宮城3-12-1
60	道路名称等 仲西宮城北線	設置形態 フェンス	住宅地図ページ 43
	設置場所の説明 仲西宮城線沿い「下地内科」から小湾川向け200m先「チョンダ公園」ガードフェンス(公園側)に向けて設置)		



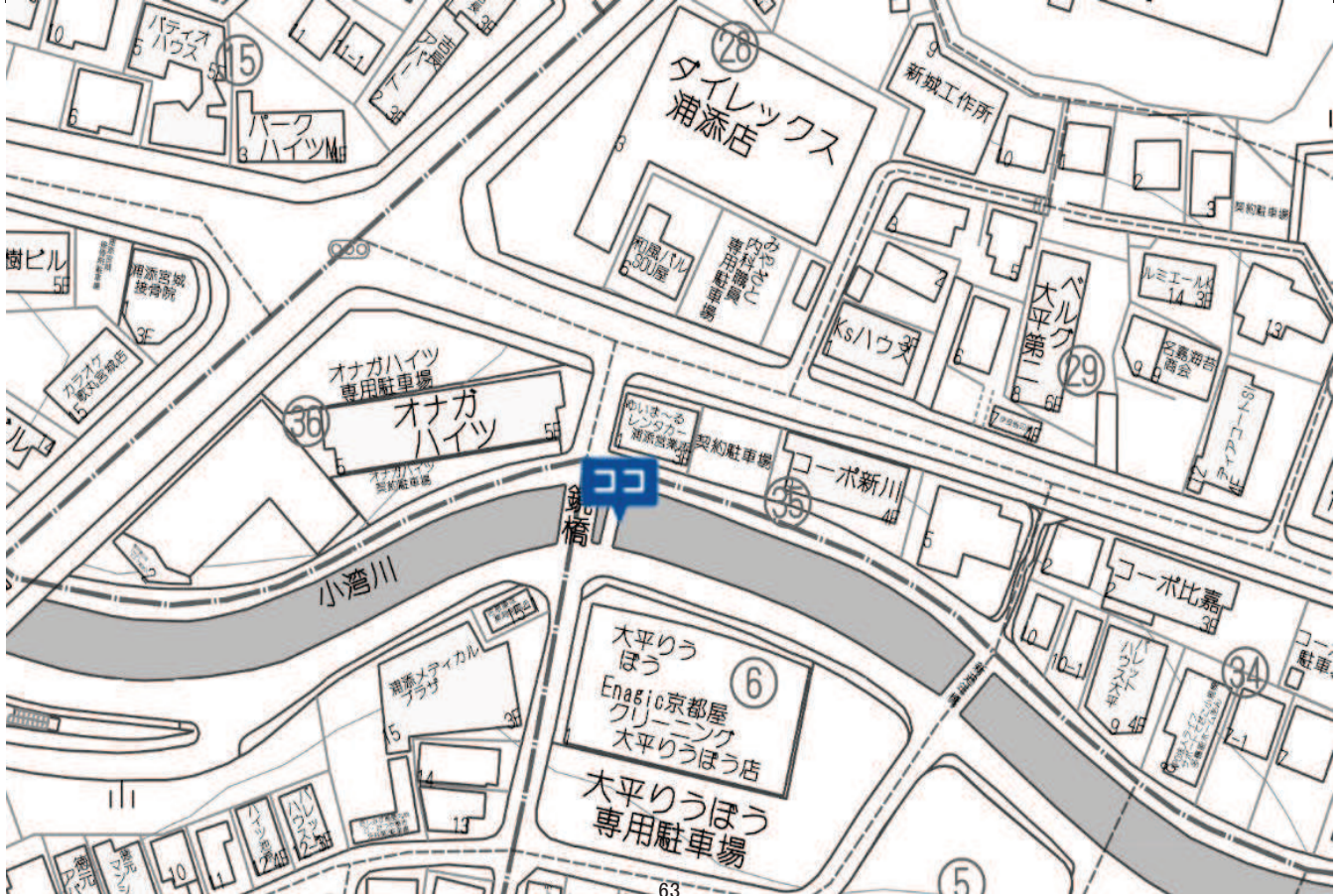
コース 順序	第 8 投票区	宮城小学校	第 6 掲示場	所在地	宮城3-13-12
61	道路名称等	銘苅仲西線	設置形態	橋の欄干	住宅地図ページ 31
	設置場所の説明	銘苅仲西線の小灣川に架設されている「殿下橋」の東側の欄干			



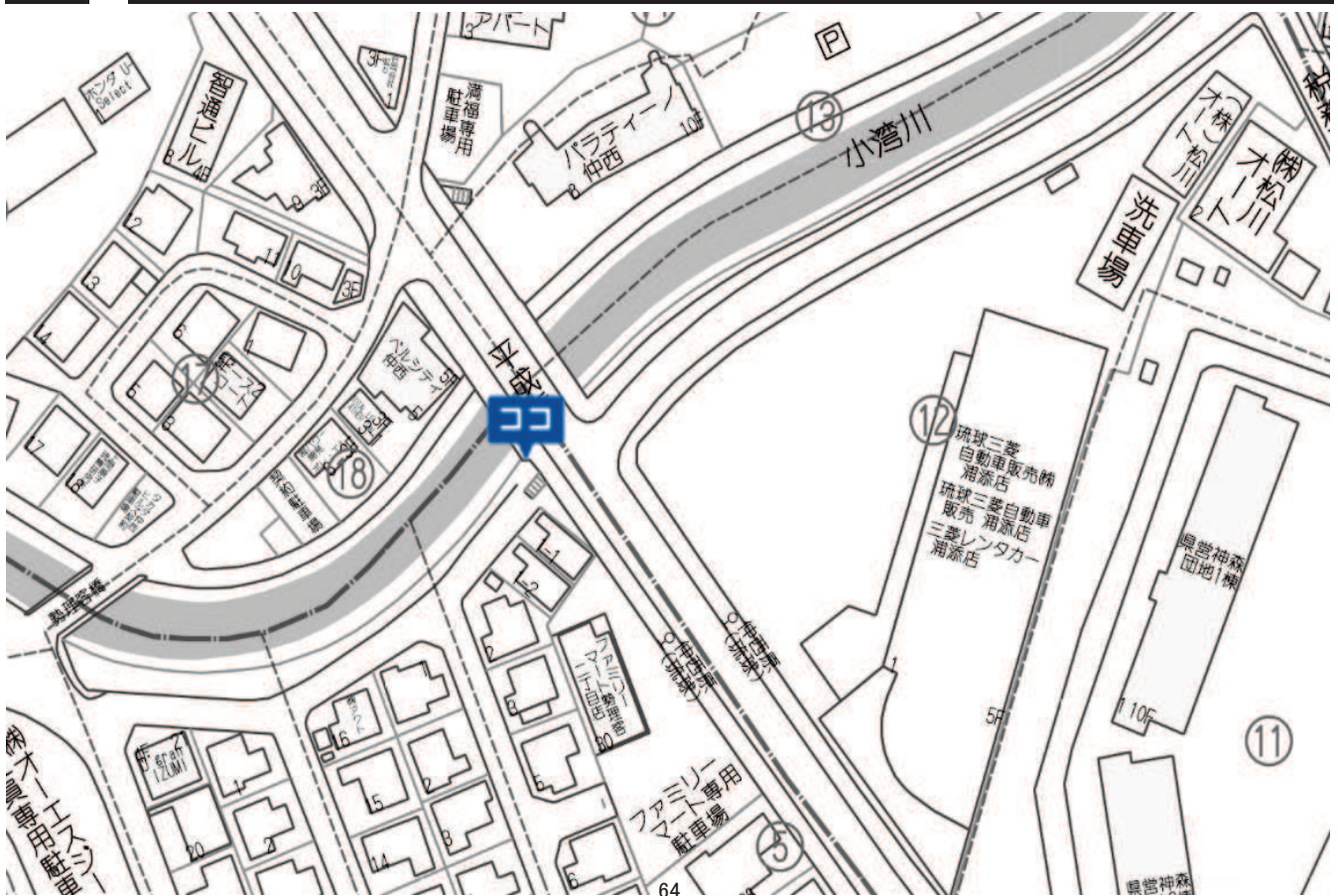
コース 順序	第 8 投票区	宮城小学校	第 7 掲示場	所在地	宮城3-1-8
62	道路名称等	宮城18号線	設置形態	フェンス	住宅地図ページ 43
	設置場所の説明	宮城18号線沿い。小灣川沿い「せせらぎ公園」緑色3m高フェンス			



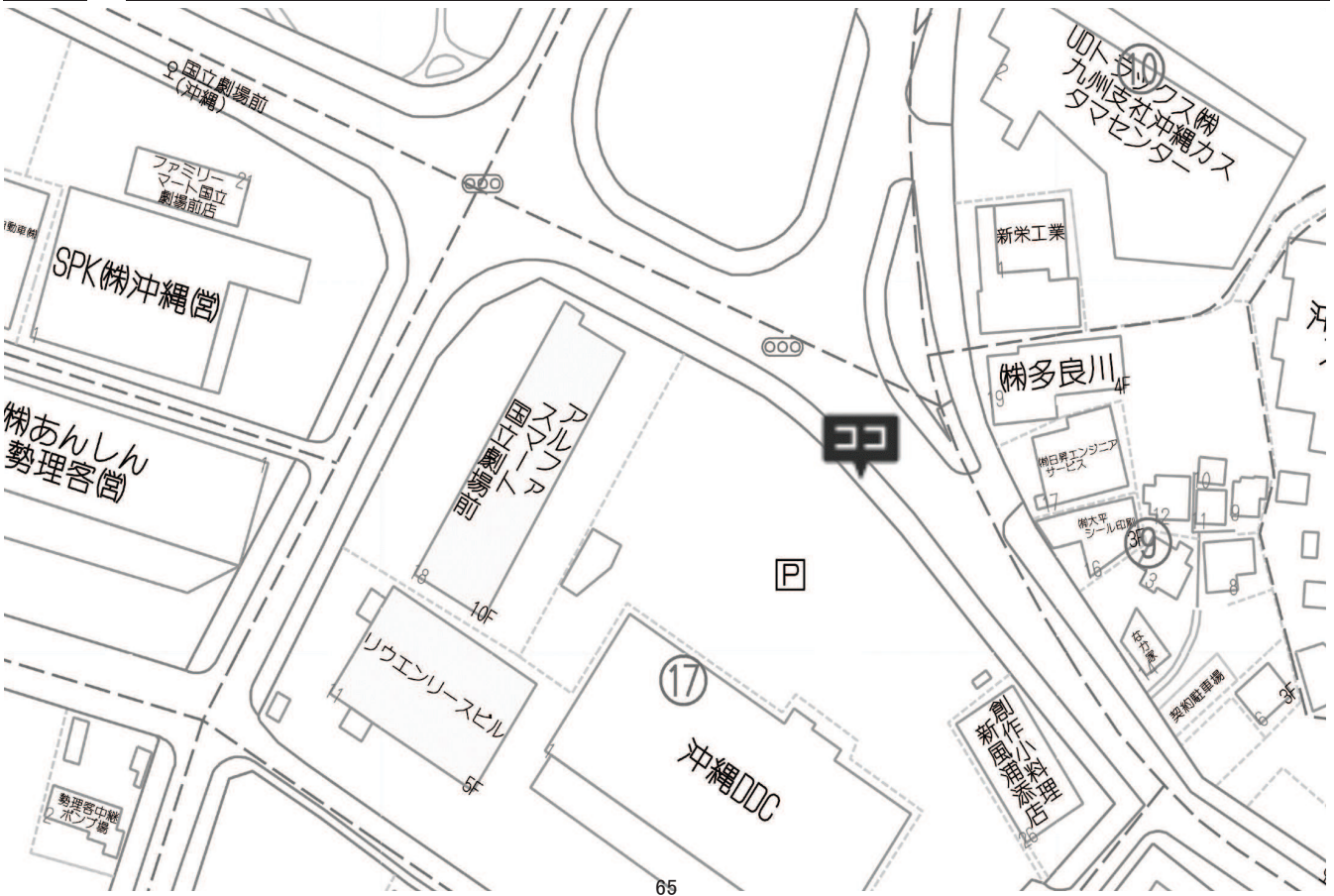
コース 順序	第 8 投票区 宮城小学校	第 8 掲示場	所在地 大平2-6-1
63	道路名称等 神森中学線	設置形態 橋の欄干	住宅地図ページ 44
	設置場所の説明 大平りうぼう北側「鏡歩道橋」の東側の欄干		



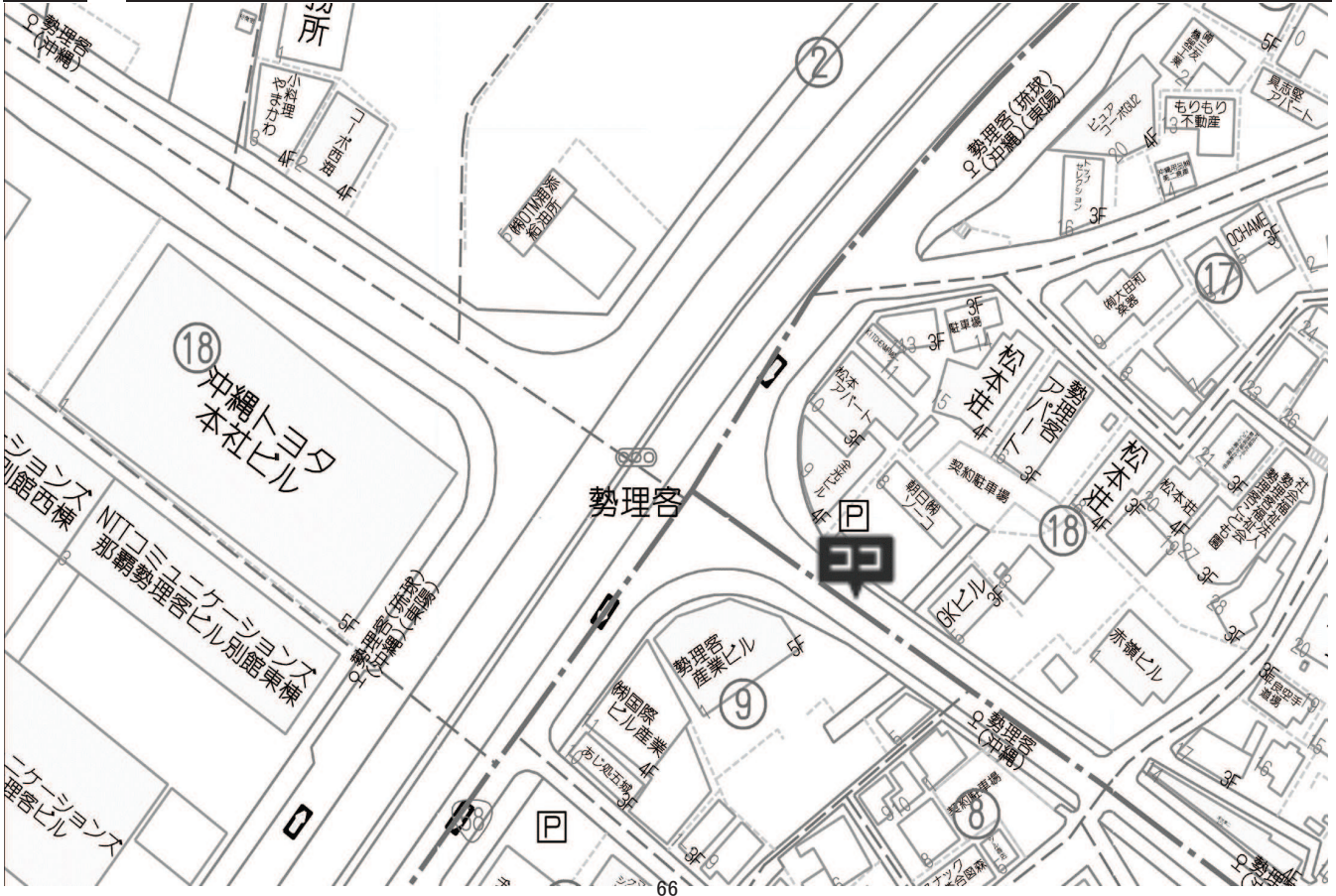
コース 順序	第 9 投票区 神森小学校	第 1 掲示場	所在地 勢理客2-5-1
64	道路名称等 仲西宮城南線	設置形態 橋の欄干	住宅地図ページ 42
	設置場所の説明 「琉球三菱自動車販売(株)浦添店」道斜め向かいの「平成橋」の南側欄干		



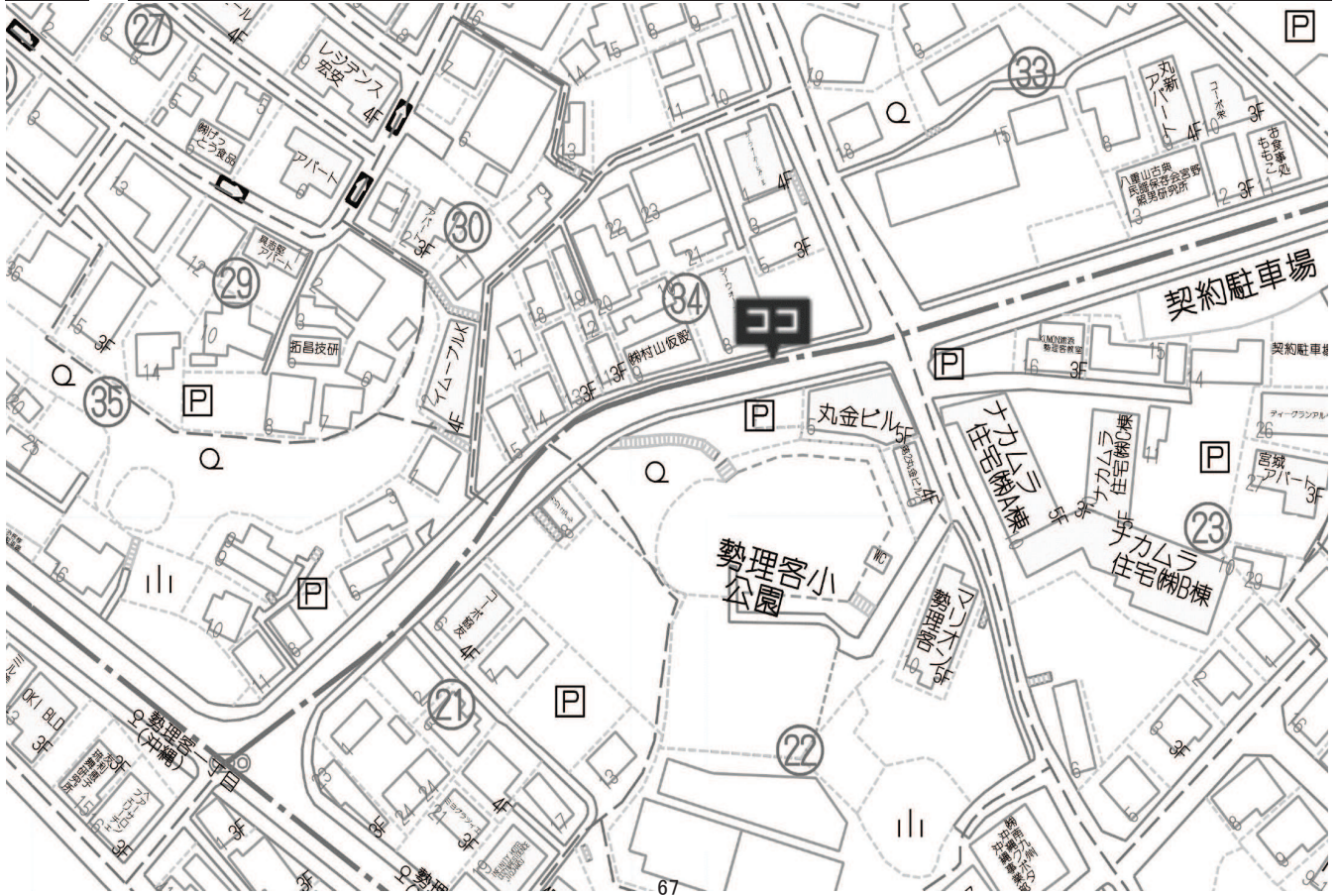
コース 順序 65	第 9 投票区	神森小学校	第 2 掲示場	所在地	勢理客4-17-1
	道路名称等	組踊南線	設置形態	転落防止柵	住宅地図ページ 41
	設置場所の説明	「SYMBA NETWORK」駐車場と横断歩道の間にある転落防止柵			



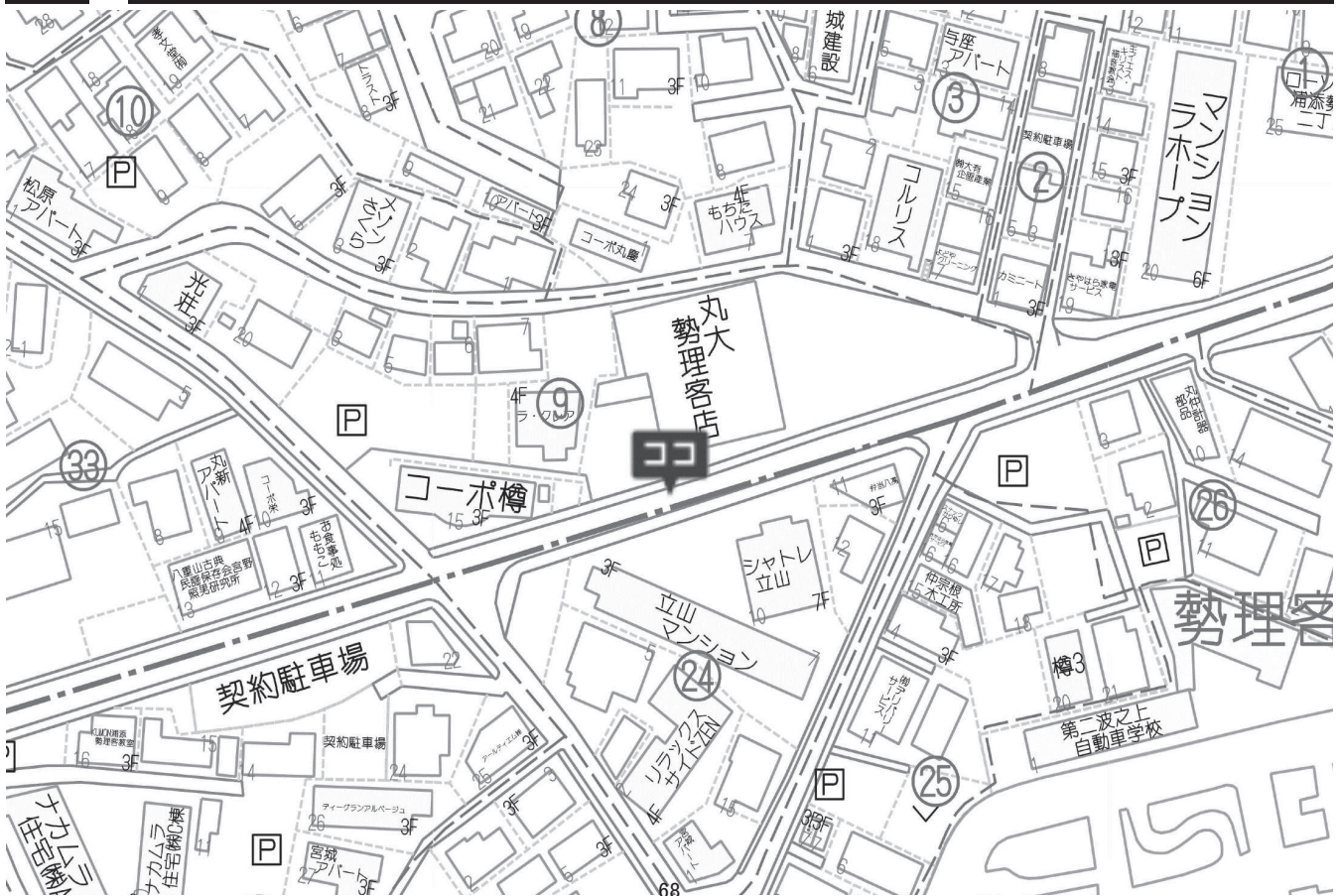
コース 順序 66	第 9 投票区	神森小学校	第 3 掲示場	所在地	勢理客2-18-5
	道路名称等	勢理客内間線	設置形態	転落防止柵	住宅地図ページ 51
	設置場所の説明	勢理客内間線(シーサー通り)沿い。「勢理客産業ビル」向い側、転落防止柵			



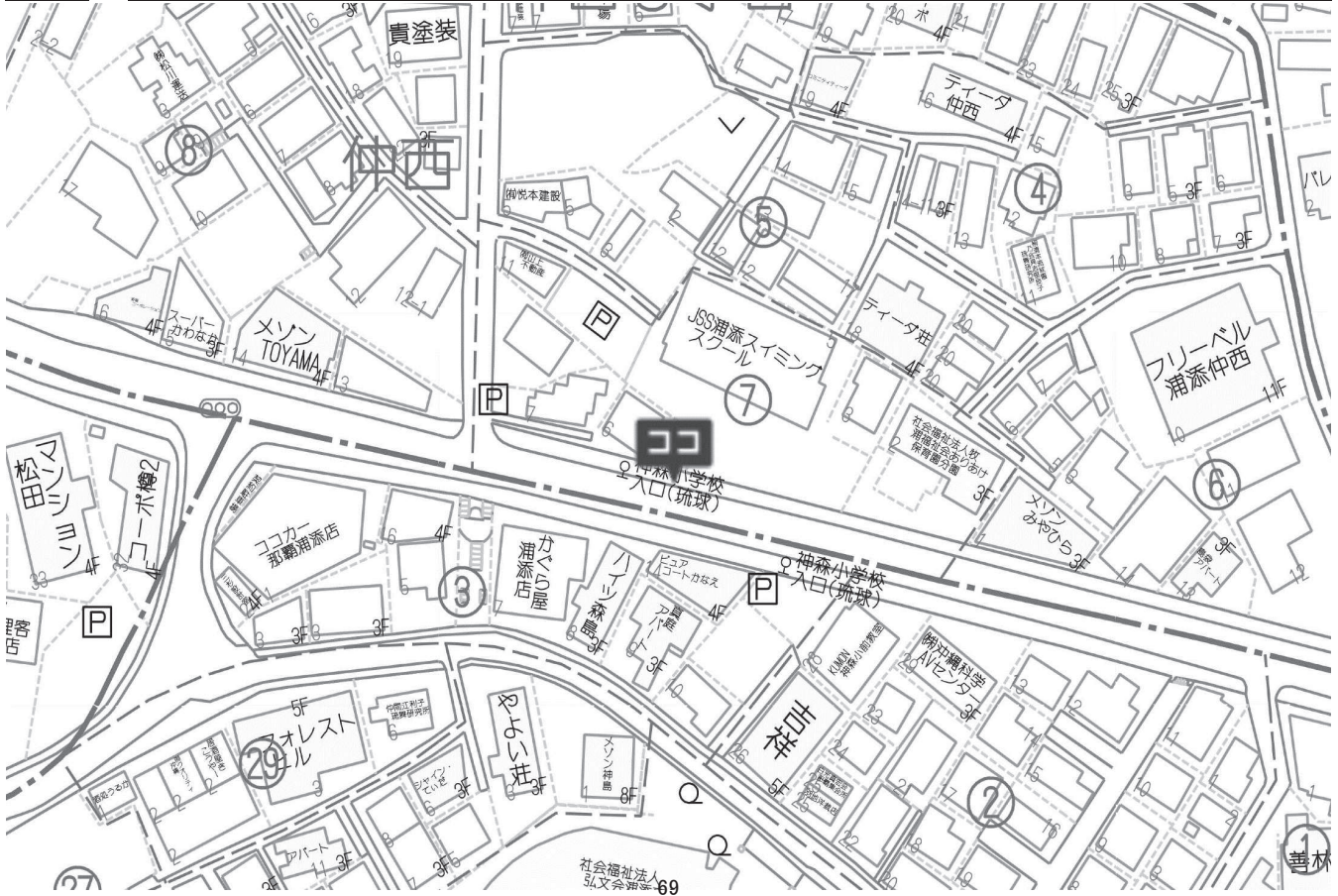
コース 順序	第 9 投票区	神森小学校	第 4 掲示場	所在地	勢理客2-34-8
	道路名称等	勢理客線	設置形態	転落防止柵	住宅地図ページ 52
	設置場所の説明	勢理客線沿い。勢理客小公園近「丸金プロパン」正面にある転落防止柵			
67					



コース 順序	第 9 投票区	神森小学校	第 5 掲示場	所在地	勢理客2-9-13
	道路名称等	勢理客線	設置形態	ガードパイプ	住宅地図ページ 52
	設置場所の説明	勢理客線沿い「丸大勢理客店」のガードパイプ			
68					



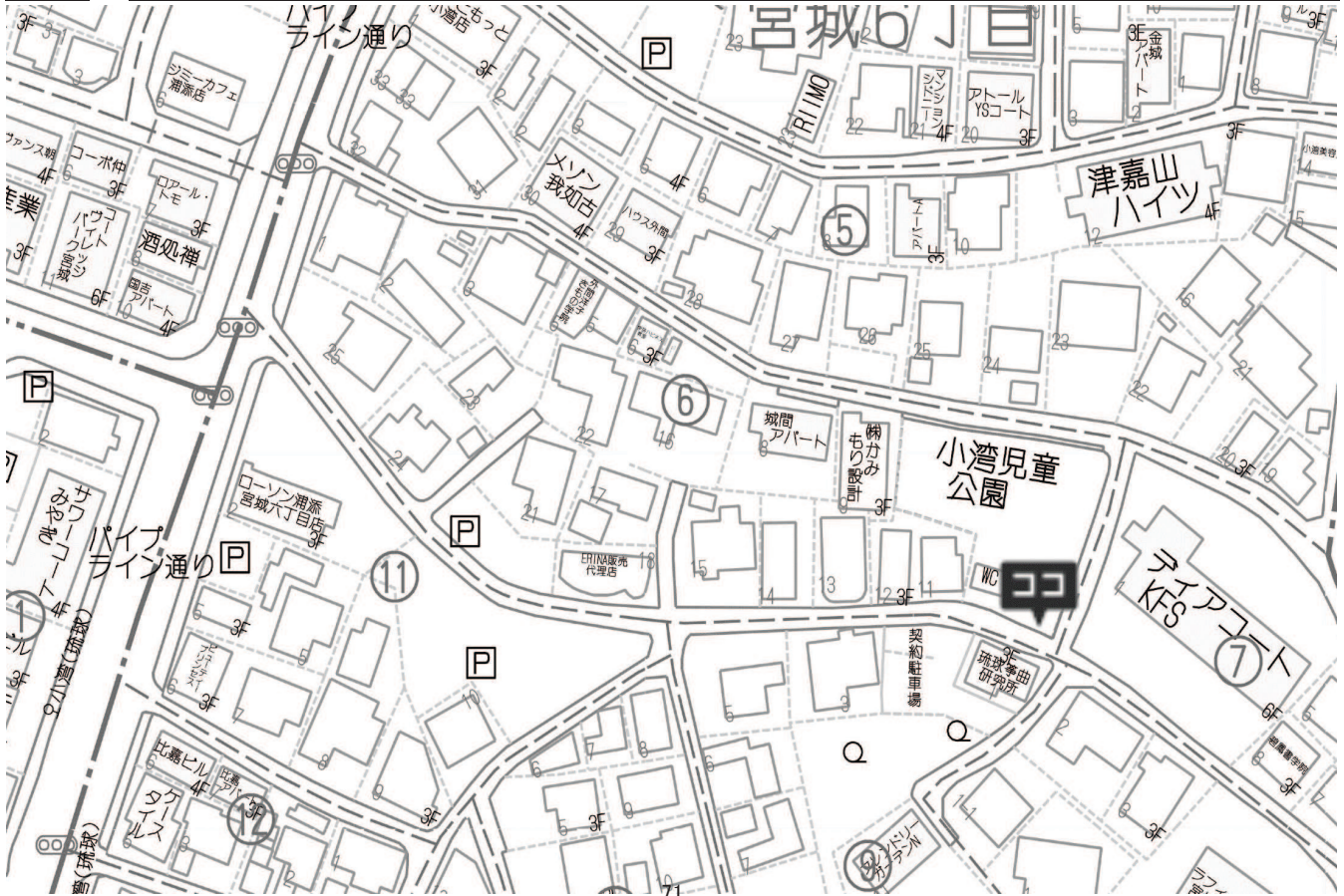
コース 順序	第 9 投票区	神森小学校	第 6 掲示場	所在地	仲西3-7-6
	道路名称等	仲西宮城南線	設置形態	フェンス	住宅地図ページ 42
	設置場所の説明	仲西宮城南線沿い「JSS浦添スイミングスクール」道路沿い、駐車場と歩道の境となるフェンス			



コース 順序	第 9 投票区	神森小学校	第 7 掲示場	所在地	勢理客1-4-1
	道路名称等	勢理客13号線	設置形態	杭打ち	住宅地図ページ 52
	設置場所の説明	勢理客13号線沿い「神森こども園」と歩道の間にある植栽帯			



コース 順序	第 10 投票区	神森中学校	第 1 掲示場	所在地	宮城6-6
	道路名称等	宮城南線	設置形態	フェンス	住宅地図ページ 44
	設置場所の説明	宮城南線「小湾児童公園」南側のフェンス			
71					



コース 順序	第 10 投票区	神森中学校	第 2 掲示場	所在地	内間1-6-1
	道路名称等	宮城大平線	設置形態	転落防止柵	住宅地図ページ 53
	設置場所の説明	国道330号浦添バイパスに接続する宮城大平線の「神森中学校」グラウンド北側の転落防止柵			
72					



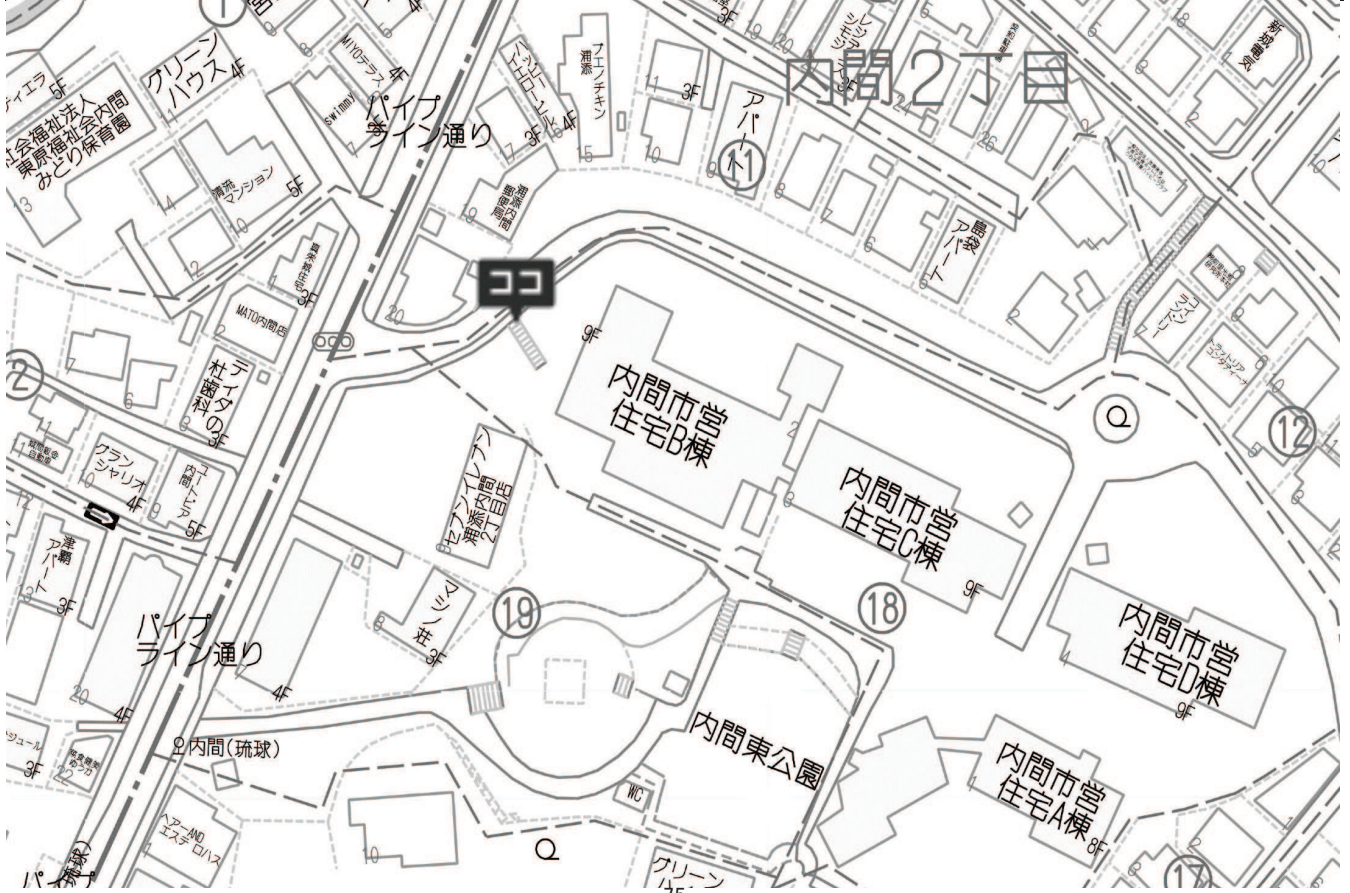
コース 順序 73	第 10 投票区	神森中学校	第 3 掲示場	所在地	内間1-6-1
	道路名称等	神森中学線	設置形態	ガードパイプ	住宅地図ページ 53
	設置場所の説明	神森中学校線沿い。「内間1-3-19」宅 道向かいにある歩道のガードパイプ			



コース 順序 74	第 10 投票区	神森中学校	第 4 掲示場	所在地	内間2-4-1
	道路名称等	内間経塚線	設置形態	転落防止柵	住宅地図ページ 60
	設置場所の説明	「ローソン浦添 内間四丁目店」から内間経塚線を沢岬向け「トーマ荘」隣接の転落防止柵			



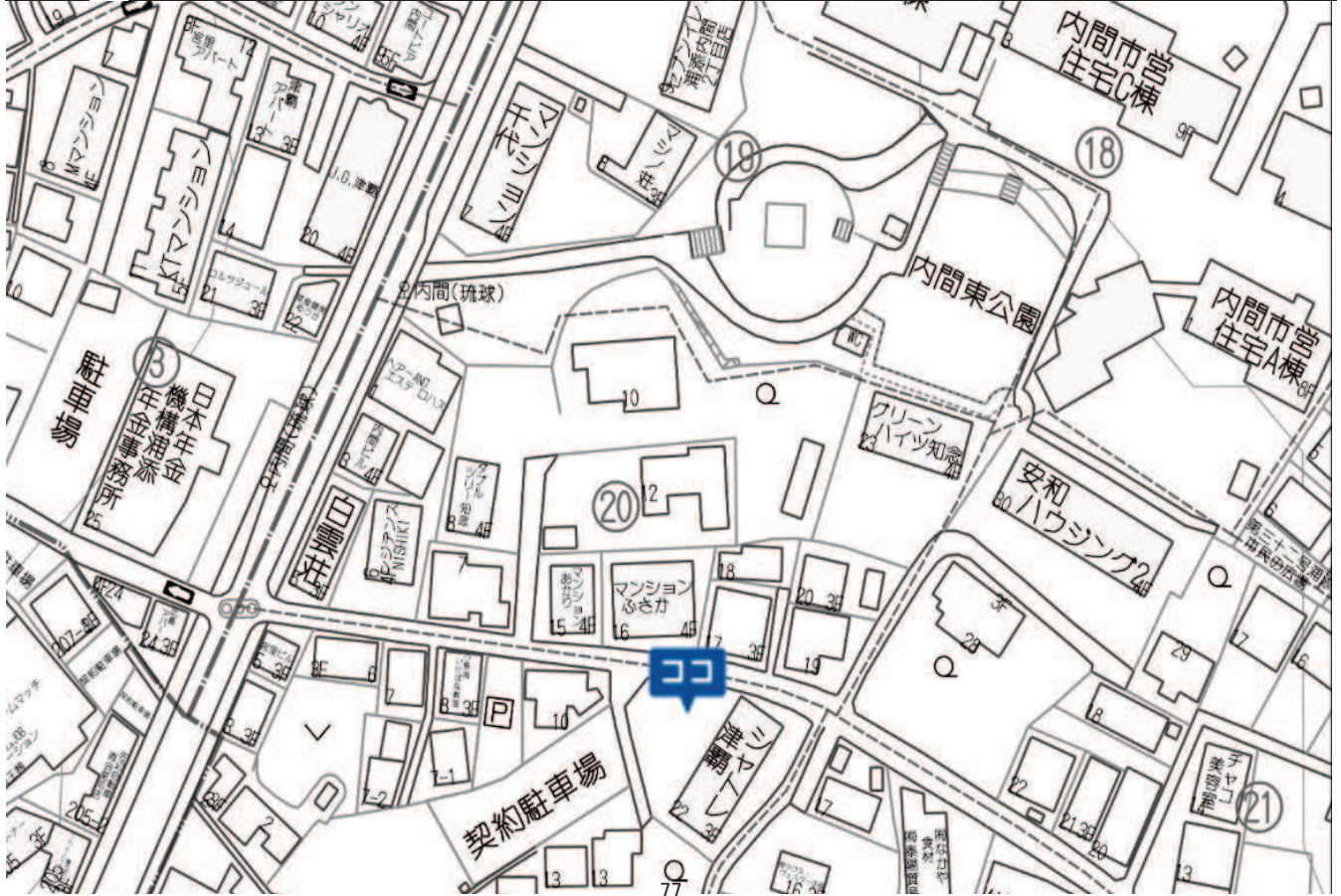
コース 順序	第 10 投票区	神森中学校	第 5 掲示場	所在地	内間2-19-9
	道路名称等	内間13号線	設置形態	ガードパイプ	住宅地図ページ 60
	設置場所の説明	内間13号線沿い、内間市営住宅入口の交差点から40m進んだ場所のガードパイプ			



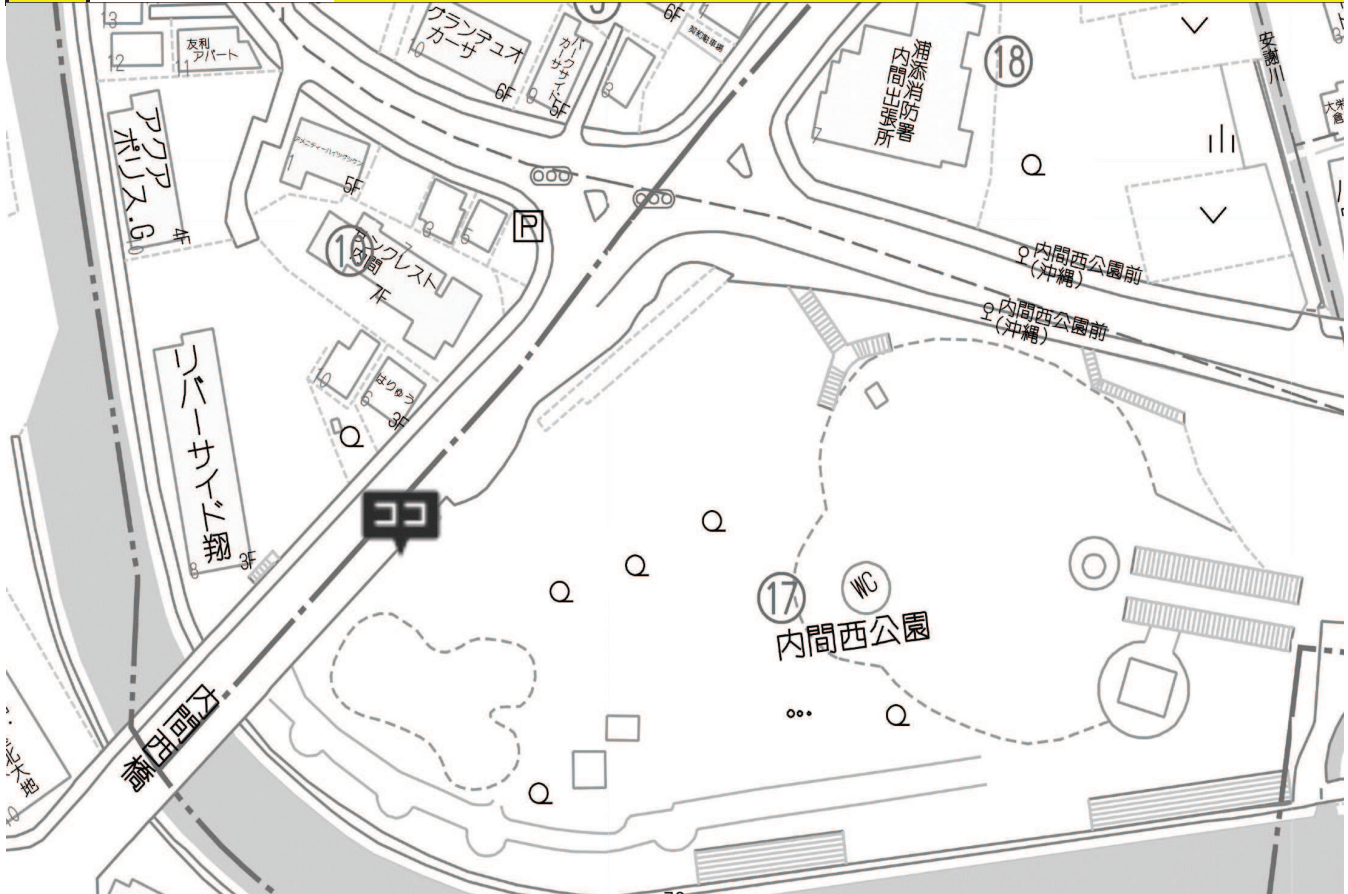
コース 順序	第 10 投票区	神森中学校	第 6 掲示場	所在地	内間2-1-11
	道路名称等	内間経塚線	設置形態	転落防止柵	住宅地図ページ 60
	設置場所の説明	内間経塚線沿い、国道330号浦添パイパス「浦添第1陸橋」南側の転落防止柵			



コース 順序	第 10 投票区	神森中学校	第 7 掲示場	所在地	内間2-23-22
77	道路名称等	内間12号線	設置形態	ガードレール	住宅地図ページ 60
	設置場所の説明	県道251号線(パイプライン通り)「日本年金機構浦添年金事務所」交差点から東側に100m進んだ右側のガードレール			



コース 順序	第 11 投票区	内間小学校	第 1 掲示場	所在地	内間3-17
78	道路名称等	銘苅仲西線	設置形態	転落防止柵	住宅地図ページ 59
	設置場所の説明	「内間西公園」と接する「内間西橋」手前の転落防止柵			



コース 順序	第 11 投票区	内間小学校	第 2 掲示場	所在地	内間5-14-33
79	道路名称等	勢理客小公園線	設置形態	ガードレール	住宅地図ページ 52
	設置場所の説明	「消防内間出張所」から北東側に進み「機保ペイント」交差点を左折して200m進んだ「ウィニング商会」側ガードレール			



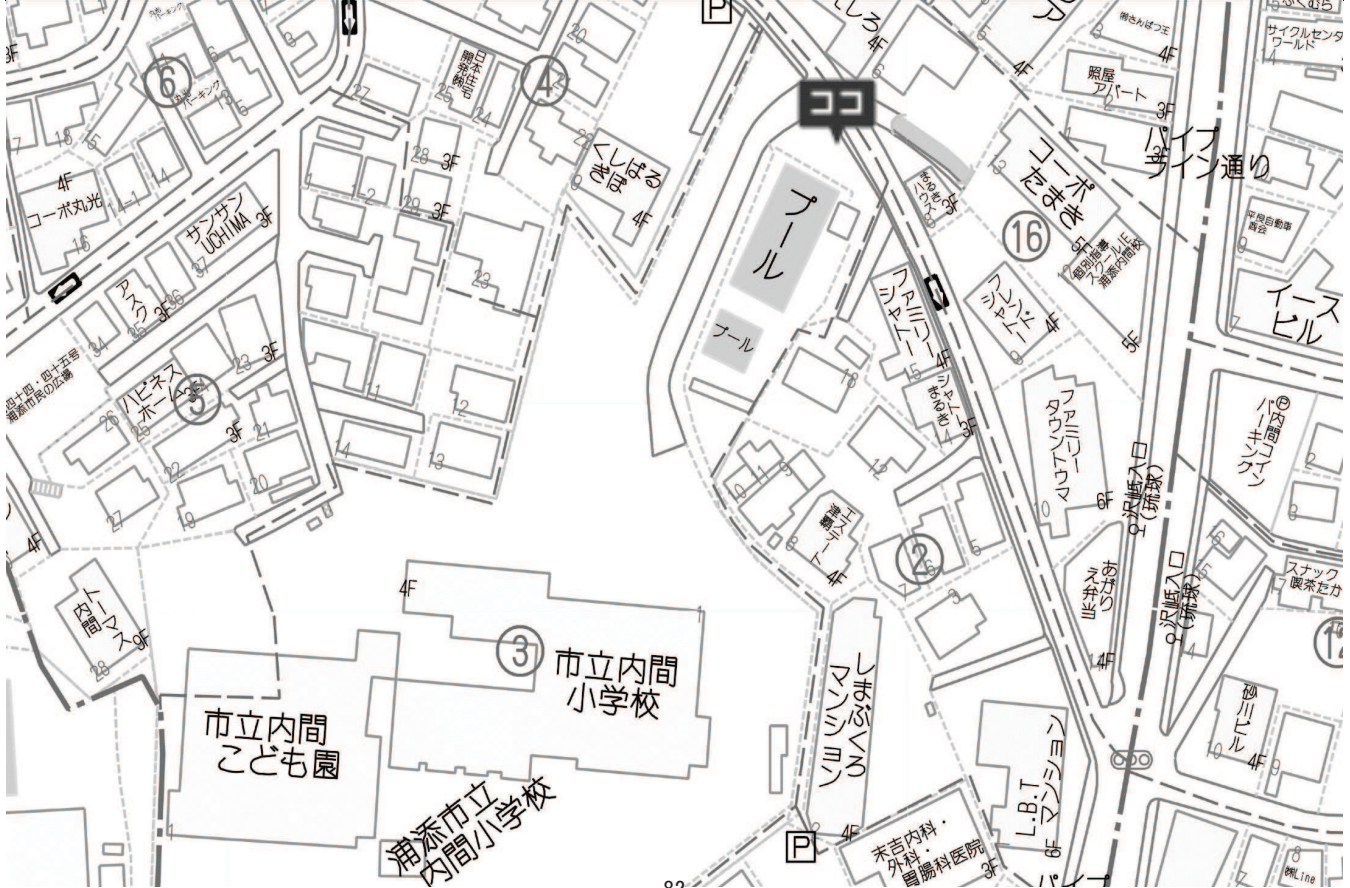
コース 順序	第 11 投票区	内間小学校	第 3 掲示場	所在地	内間4-25-16
80	道路名称等	仲西宮城南線	設置形態	転落防止柵	住宅地図ページ 53
	設置場所の説明	仲西宮城南線沿い、内間4-25-16「ヴィクトリーヒルズ」歩道側の転落防止柵			



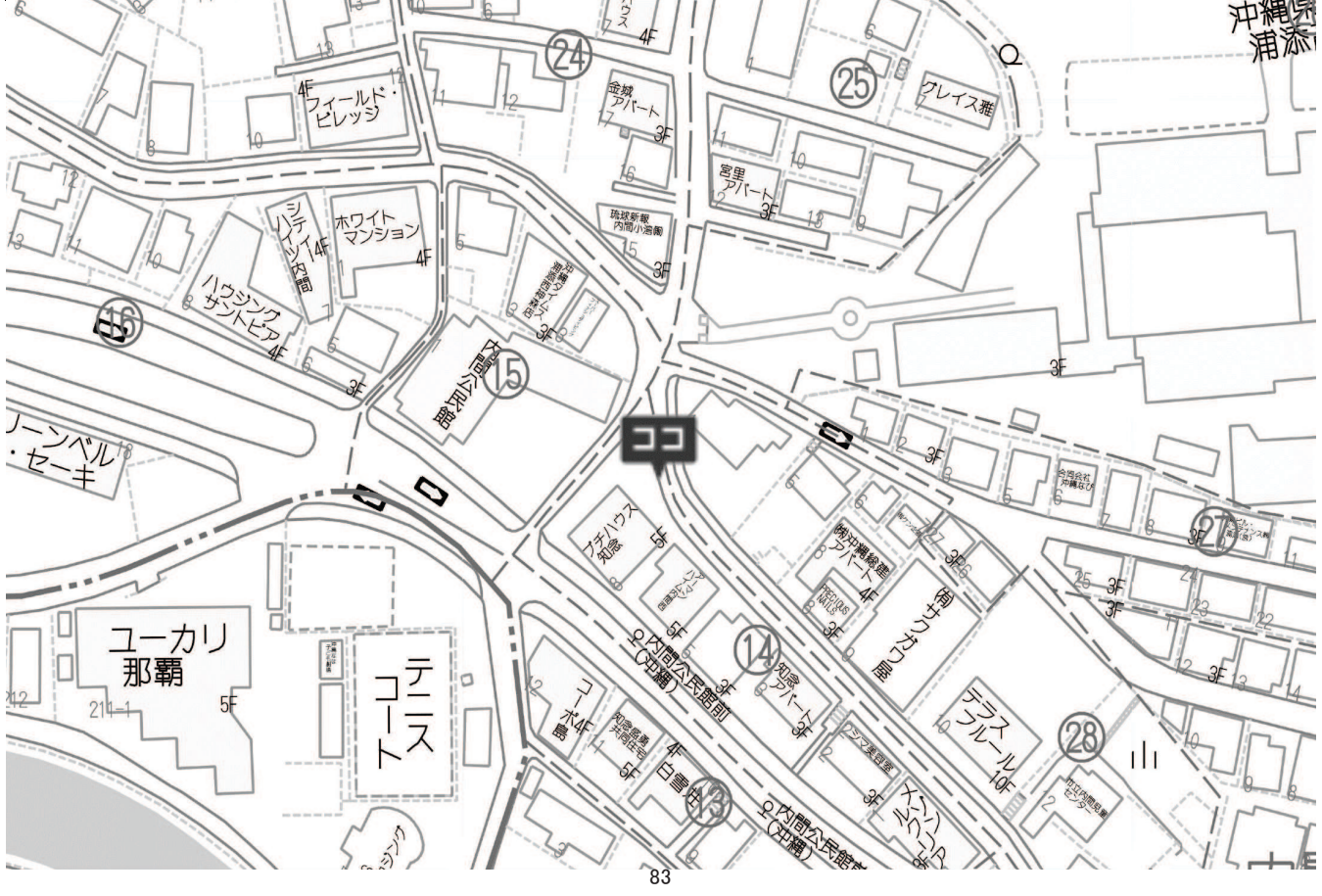
コース 順序	第 11 投票区	内間小学校	第 4 掲示場	所在地	内間5-1-23
81	道路名称等	銘苅仲西線	設置形態	杭打ち	住宅地図ページ 53
	設置場所の説明	銘苅仲西線沿い「セブンイレブン内間5丁目店」前の植栽樹			



コース 順序	第 11 投票区	内間小学校	第 5 掲示場	所在地	内間4-3-1
82	道路名称等	内間小学校線	設置形態	ガードレール	住宅地図ページ 53
	設置場所の説明	「内間小学校」正門左側、道路沿いの学校庭園内			



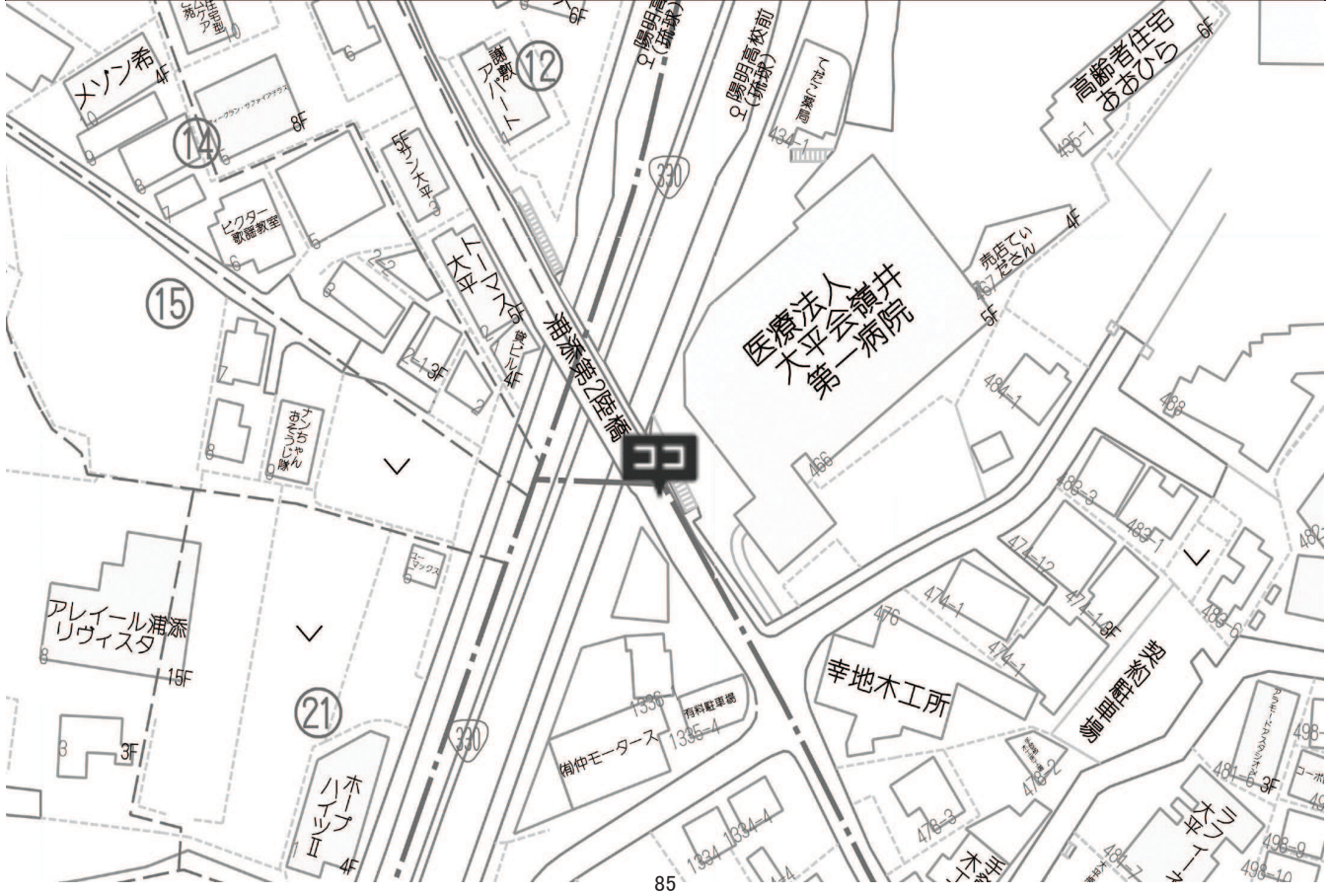
コース 順序	第 11 投票区	内間小学校	第 6 掲示場	所在地	内間3-14-8
83	道路名称等	内間4号線	設置形態	ガードレール	住宅地図ページ 60
	設置場所の説明	「内間公民館」から浦添高校正門向け、道なりのカーブを15m進んだ「プチハウス知念」前ガードレール			



コース 順序	第 11 投票区	内間小学校	第 7 掲示場	所在地	内間3-12-3
84	道路名称等	勢理客内間線	設置形態	転落防止柵	住宅地図ページ 60
	設置場所の説明	勢理客内間線沿い。「内間児童センター」入口向かい「ねま歯科医院」東側の転落防止柵			



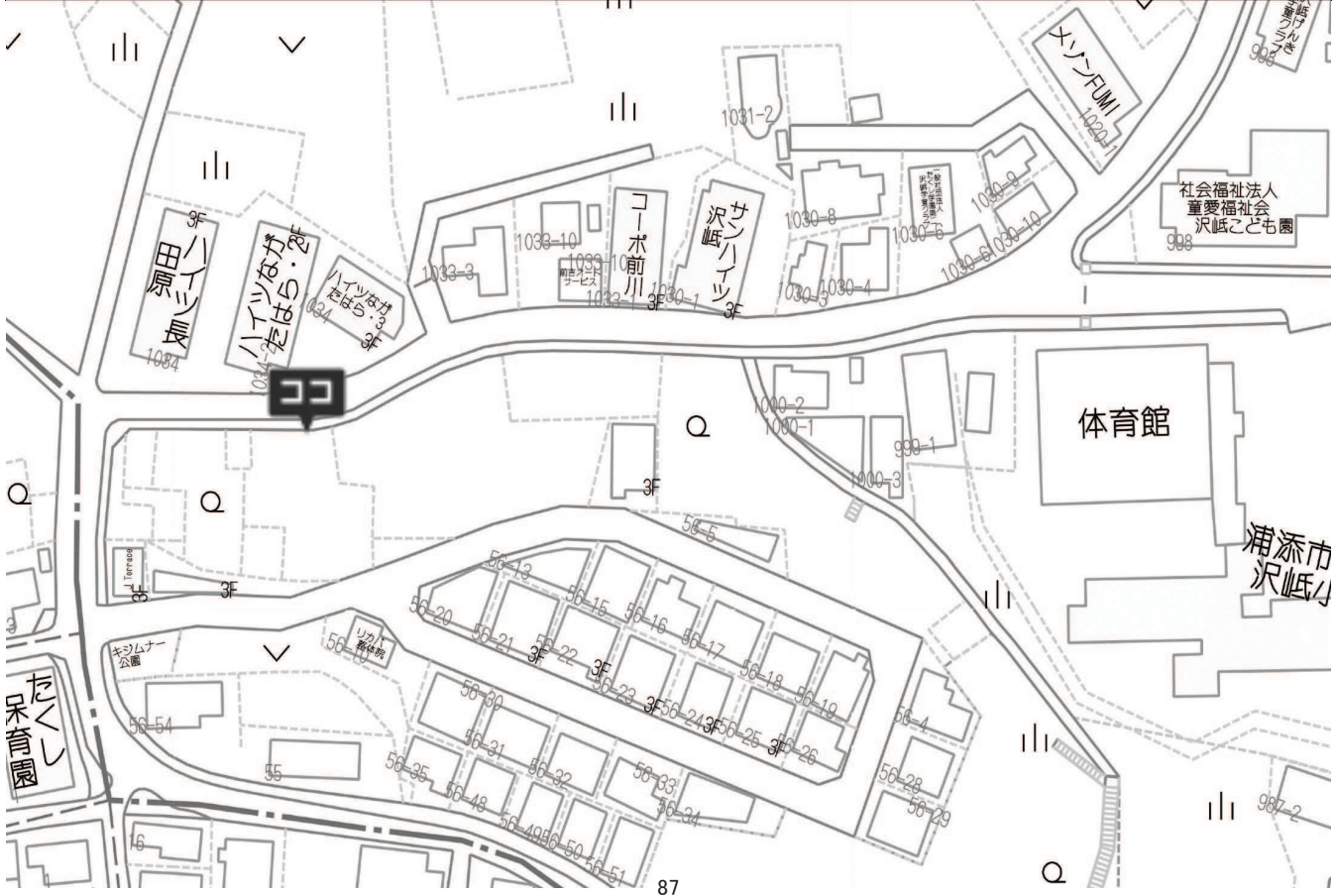
コース 順序	第 12 投票区 沢岷小学校	第 1 掲示場	所在地 大平466
85	道路名称等 沢岷大平線	設置形態 転落防止柵	住宅地図ページ 54
	設置場所の説明 「浦添第2陸橋」から「陽明高校前バス停」へ降りる階段横の転落防止柵		



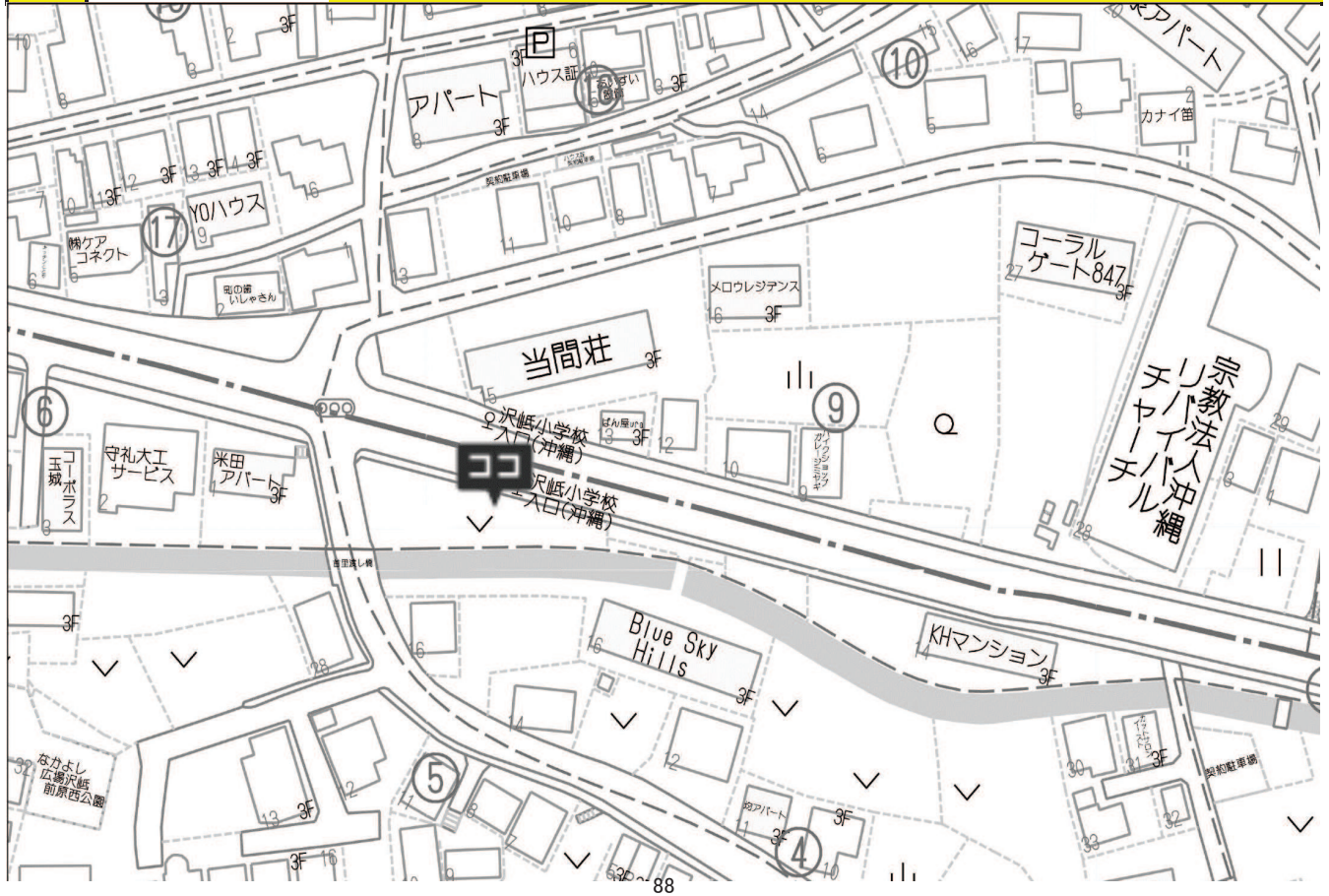
コース 順序	第 12 投票区 沢岷小学校	第 2 掲示場	所在地 沢岷1296
86	道路名称等 沢岷大平線	設置形態 ガードレール	住宅地図ページ 54
	設置場所の説明 沢岷大平線沿い「沢岷配水池」前ガードレール		



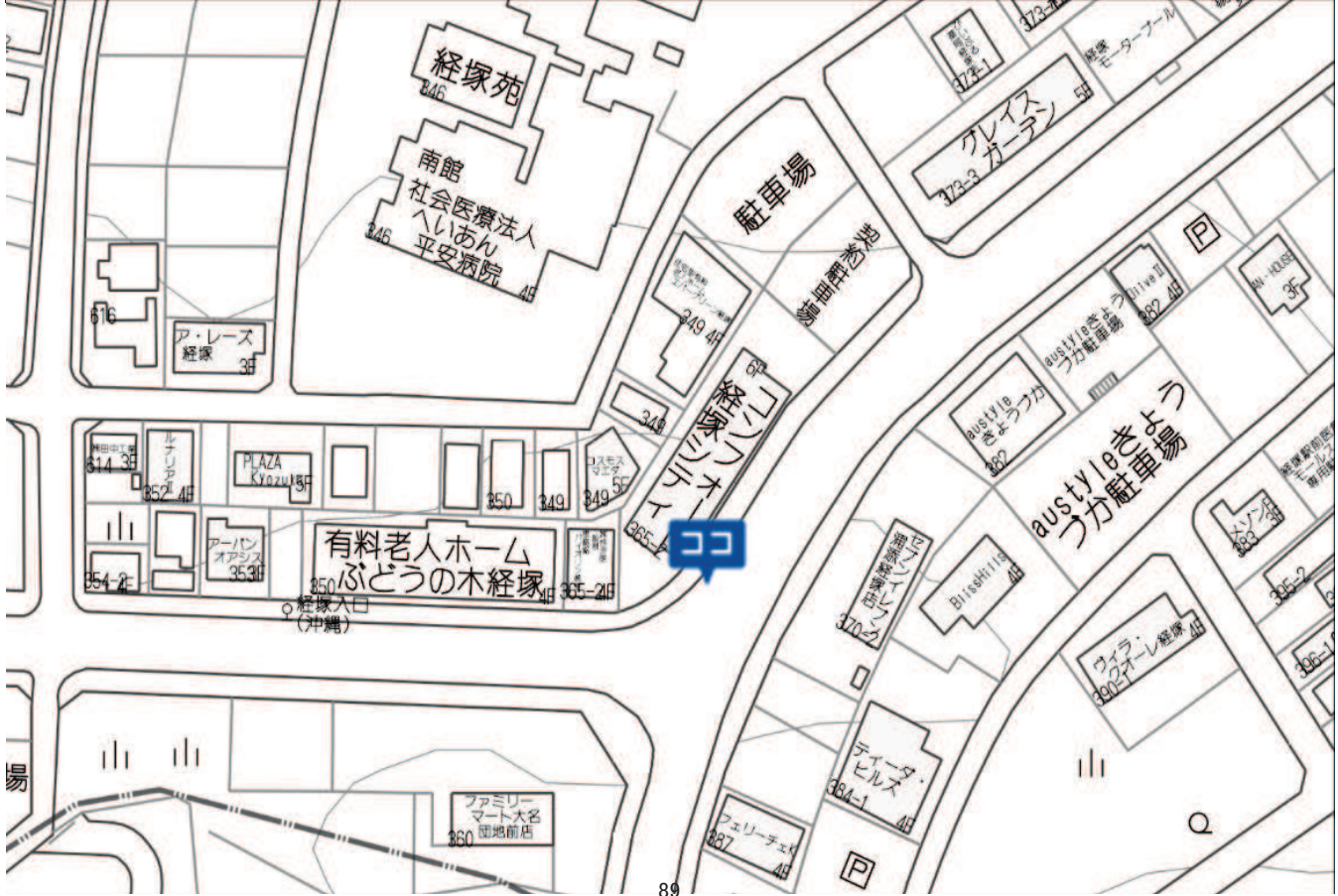
コース 順序	第 12 投票区 沢岷小学校	第 3 掲示場	所在地 沢岷1034-2
87	道路名称等 農道11号線	設置形態 ガードパイプ	住宅地図ページ 61
	設置場所の説明 農道11号線沿い「沢岷小学校」向け「ハイツ長田原」向かいの墓の前のガードパイプ		



コース 順序	第 12 投票区 沢岷小学校	第 4 掲示場	所在地 沢岷2-4-16
88	道路名称等 内間経塚線	設置形態 転落防止柵	住宅地図ページ 61
	設置場所の説明 内間経塚線沿い「沢岷小学校入口」那覇行き上りのバス停の転落防止柵		



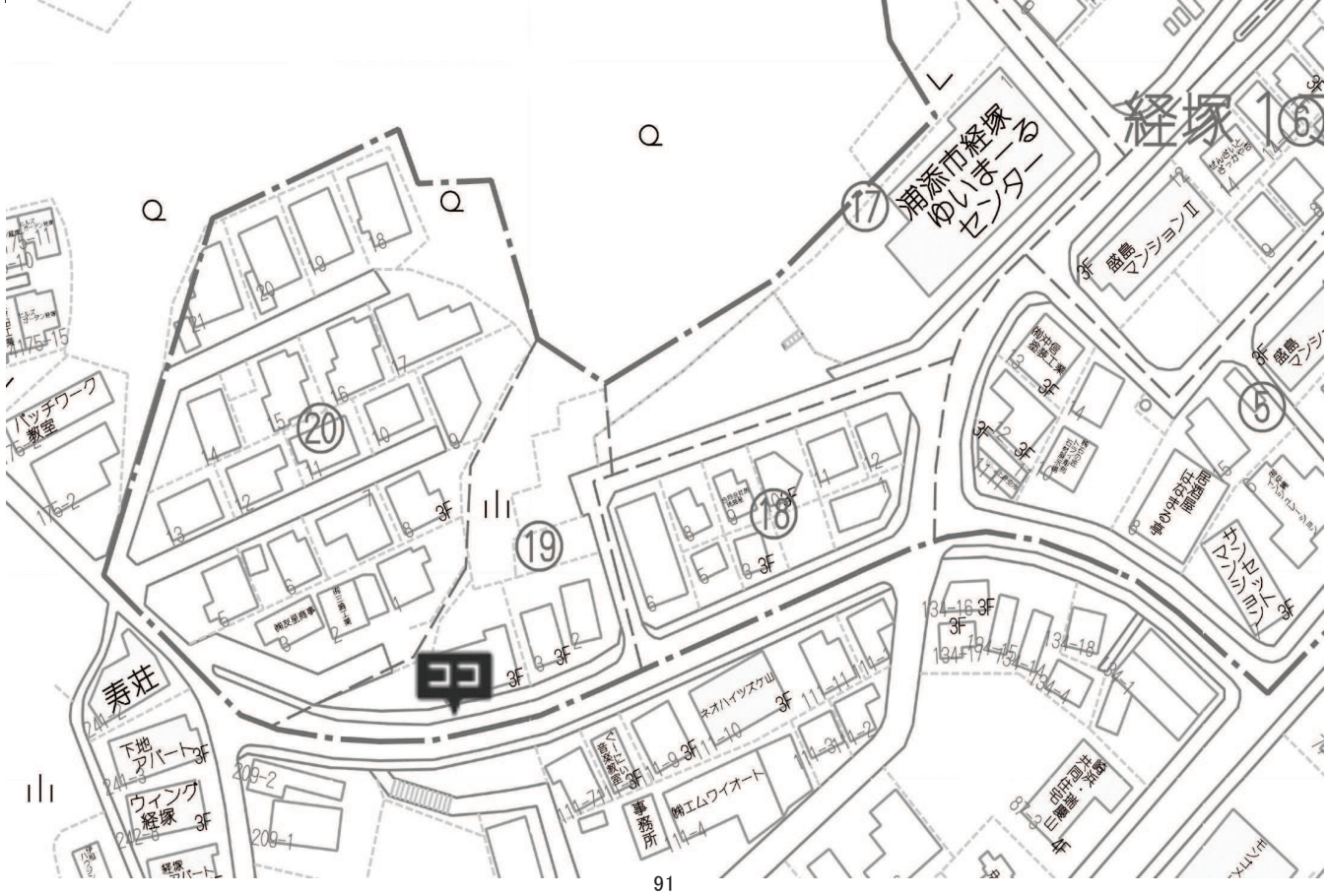
コース 順序	第 12 投票区 沢岷小学校	第 5 掲示場	所在地 経塚365-2
89	道路名称等 国際センター線	設置形態 杭打ち	住宅地図ページ 63
	設置場所の説明 国際センター線沿い。「コンフォート経塚シティ」前植栽帯		



コース 順序	第 12 投票区 沢岷小学校	第 6 掲示場	所在地 経塚199-3
90	道路名称等 経塚沢岷線	設置形態 転落防止柵	住宅地図ページ 62
	設置場所の説明 経塚沢岷線「経塚199-3」宅向かいの転落防止柵		



コース 順序	第 12 投票区 沢岷小学校	第 7 掲示場	所在地 経塚1-19-5
91	道路名称等 経塚西線	設置形態 転落防止柵	住宅地図ページ 55
設置場所の説明 経塚西線沿い、「経塚ゆいまーるセンター」近く。「経塚1-19-5」宅隣、転落防止柵			



コース 順序	第 12 投票区 沢岷小学校	第 8 掲示場	所在地 前田817
92	道路名称等 県道153号線	設置形態 フェンス	住宅地図ページ 56
設置場所の説明 県道153号線沿いにあるフレッシュプラザユニオン経塚店の歩道緑地帯側の駐車場フェンス			



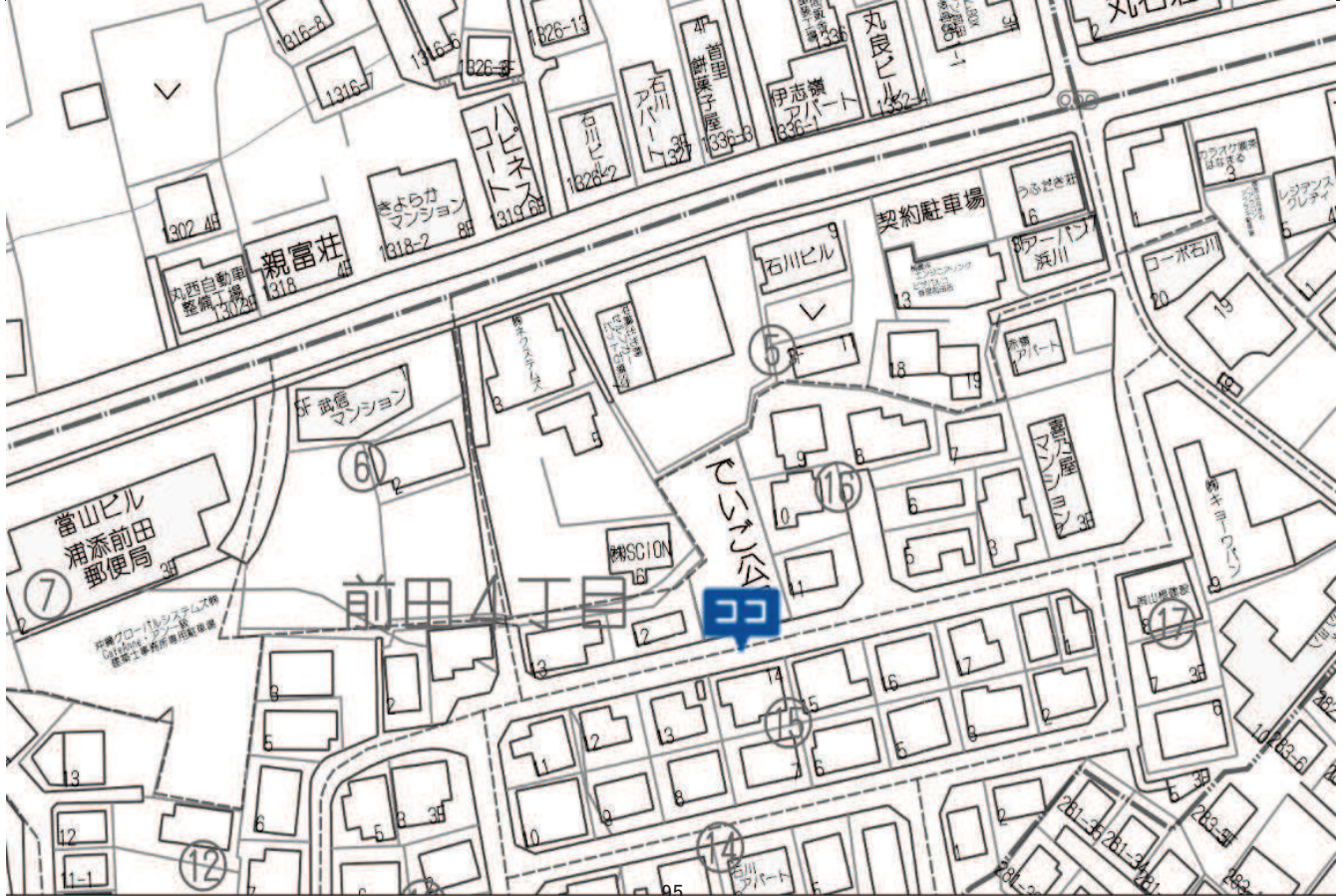
コース 順序	第 13 投票区	前田小学校	第 1 掲示場	所在地	前田1194-14
	93	道路名称等	区12-1道路(区画道路)	設置形態	転落防止柵
		設置場所の説明	国際センター線から「区12-1道路」に入り10m左側、「補見耳鼻咽喉科」沿いの転落防止柵		



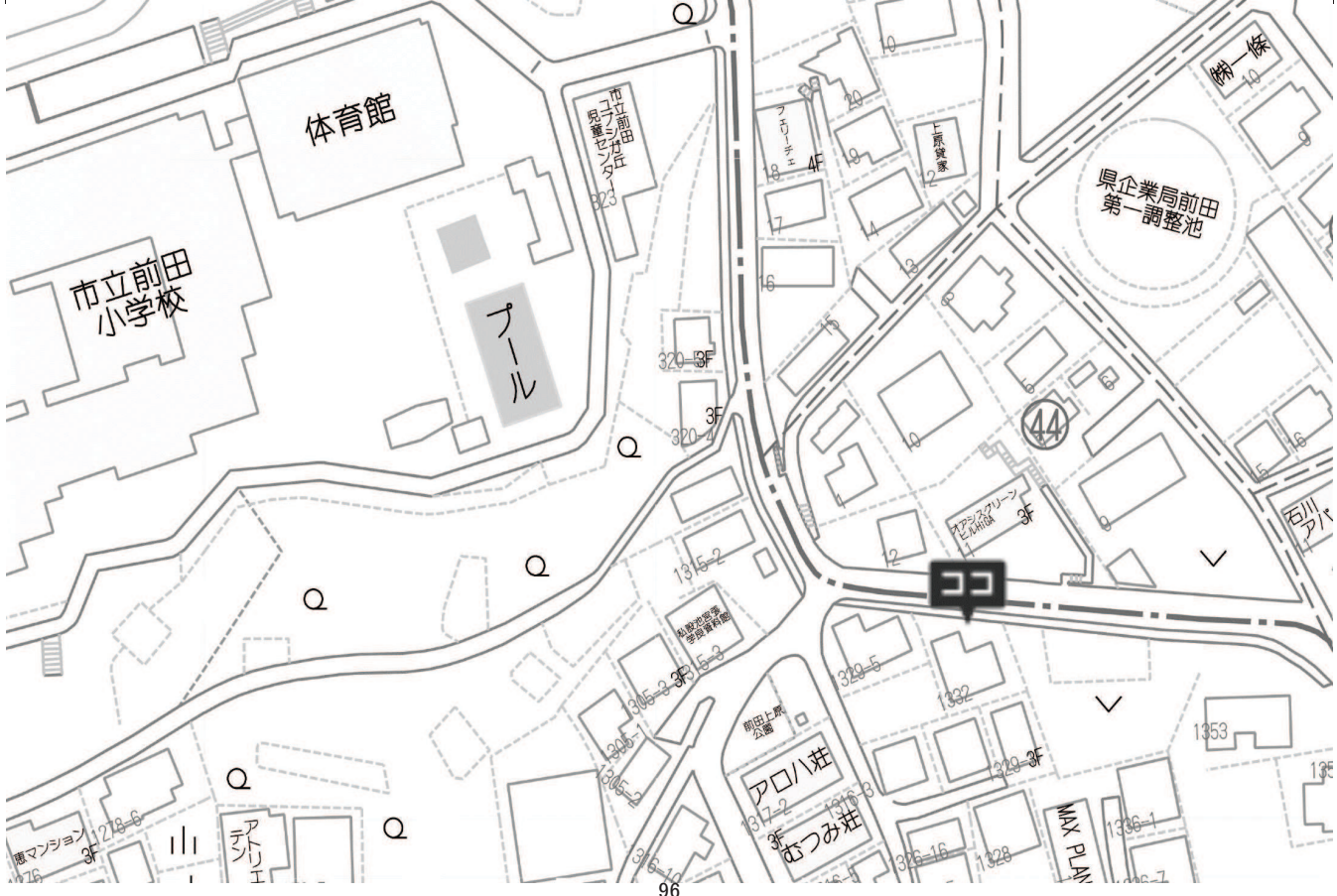
コース 順序	第 13 投票区	前田小学校	第 2 掲示場	所在地	前田411-1
	94	道路名称等	前田6号線	設置形態	ガードレール
		設置場所の説明	前田6号線沿い「前田小学校」正門北側にあるガードレール		



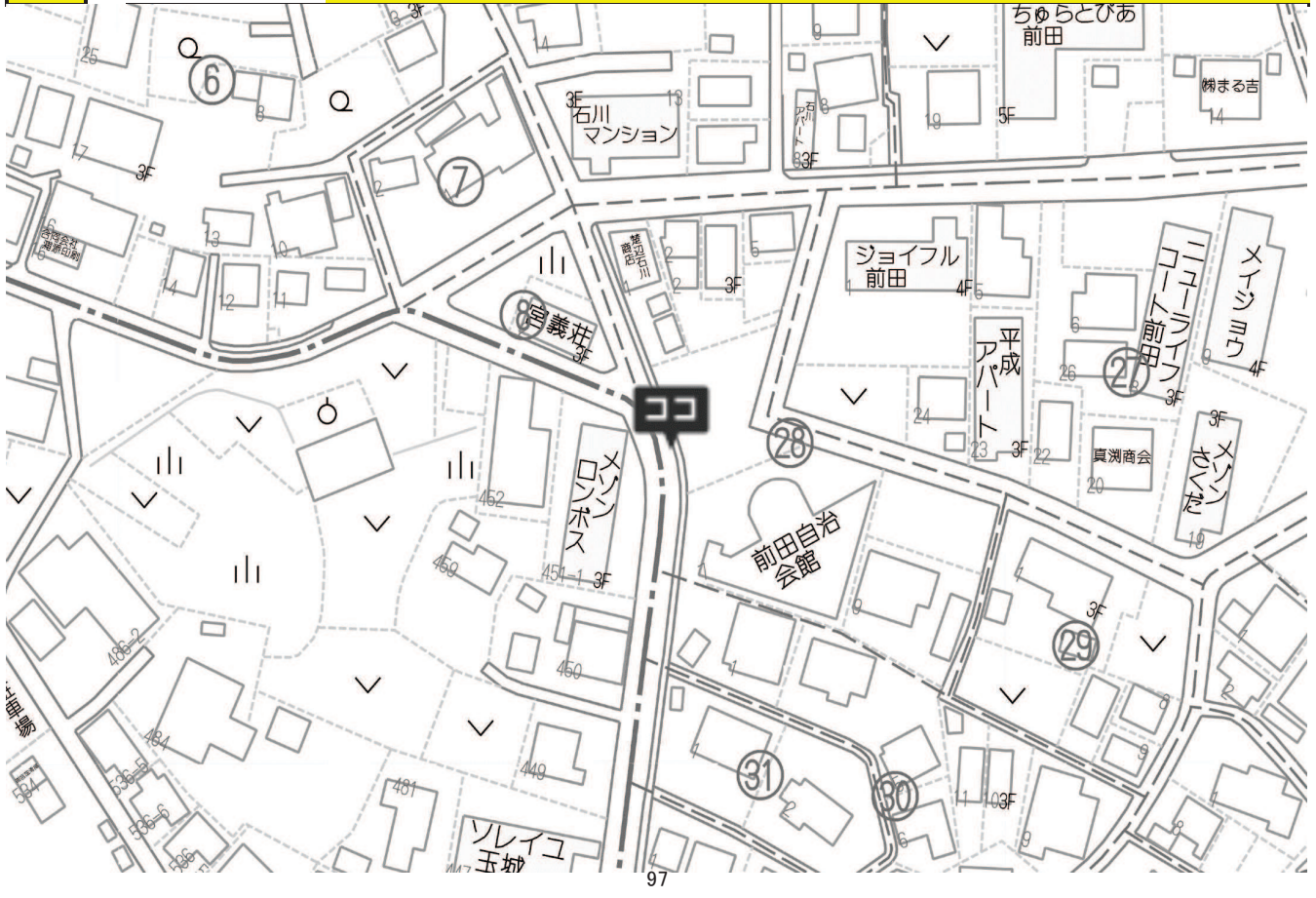
コース 順序	第 13 投票区	前田小学校	第 3 掲示場	所在地	前田4-16
95	道路名称等	管理道路(A)(前田地内)	設置形態	杭打ち及びフェンス	住宅地図ページ 64
	設置場所の説明	前田地内管理道路(A)の「でいご公園」ブロック塀沿いの植樹帯及びフェンス			



コース 順序	第 13 投票区	前田小学校	第 4 掲示場	所在地	前田1332
96	道路名称等	前田線	設置形態	転落防止柵	住宅地図ページ 64
	設置場所の説明	前田線沿い「前田小学校」裏門から東へ約140m、カーブ沿いの転落防止柵			



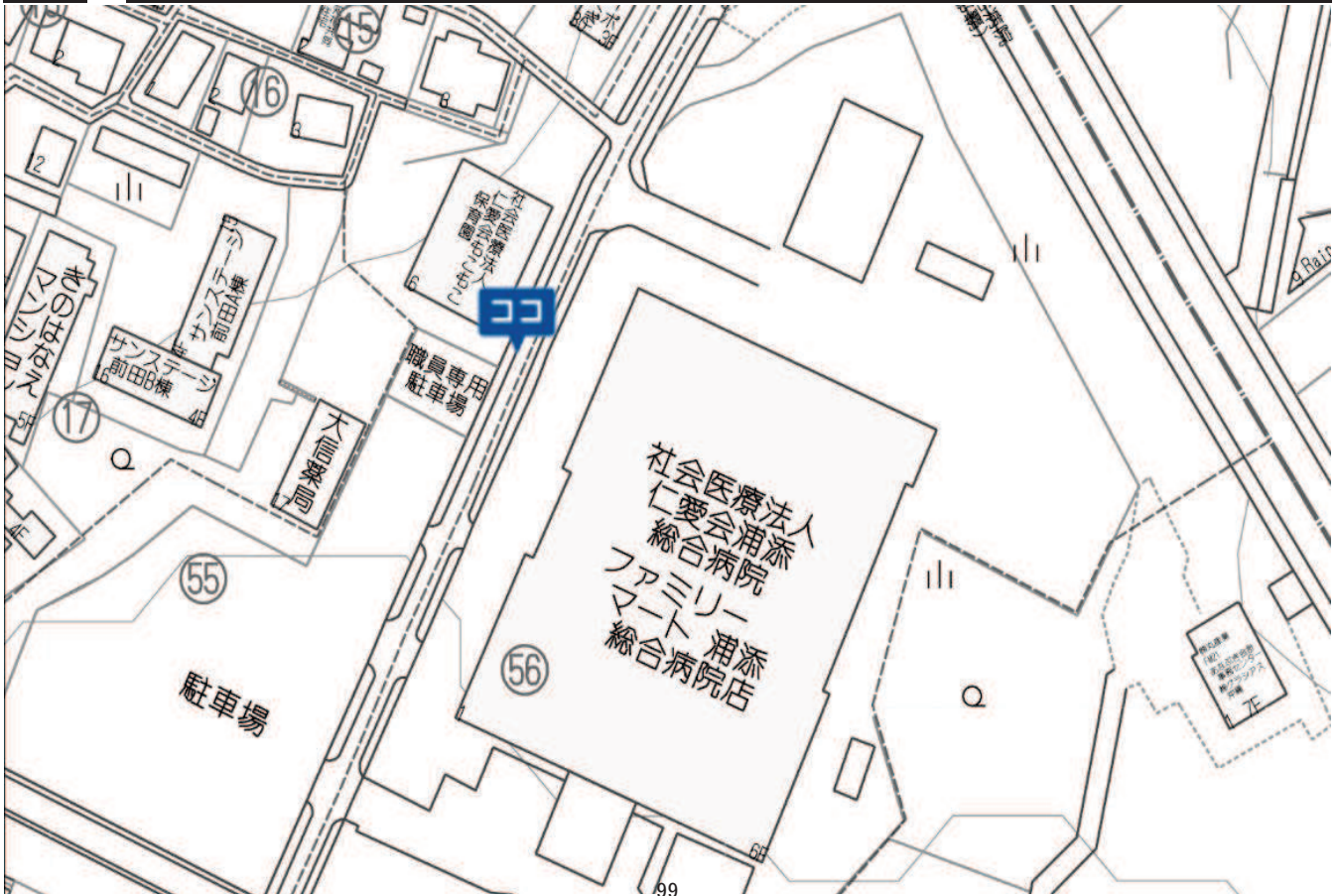
コース 順序	第 13 投票区	前田小学校	第 5 掲示場	所在地	前田1-28-7
	道路名称等	前田線	設置形態	ガードパイプ	住宅地図ページ 57
	97	設置場所の説明			



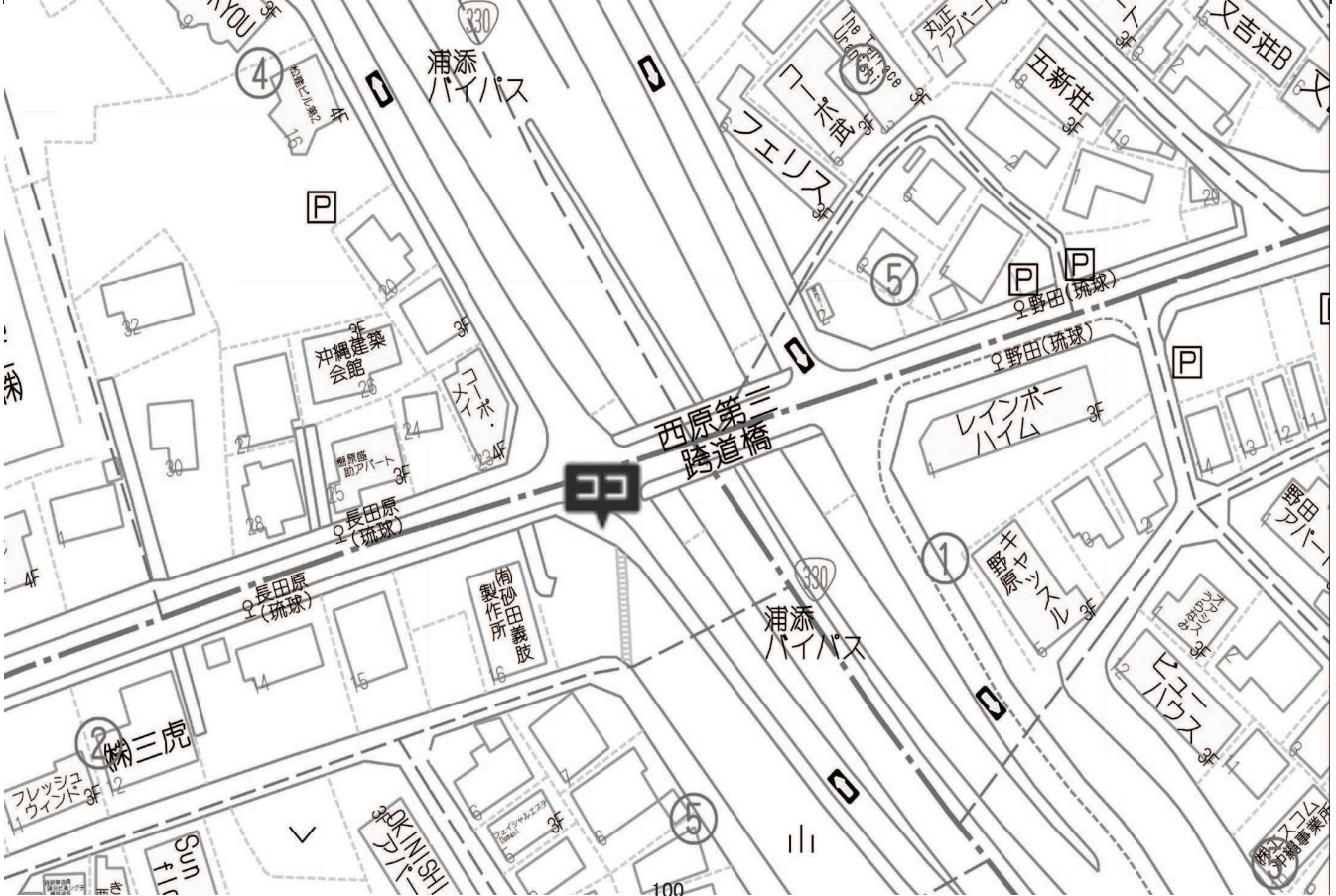
コース 順序	第 13 投票区	前田小学校	第 6 掲示場	所在地	前田1-40-8
	道路名称等	前田5号線	設置形態	ガードレール	住宅地図ページ 57
	98	設置場所の説明			



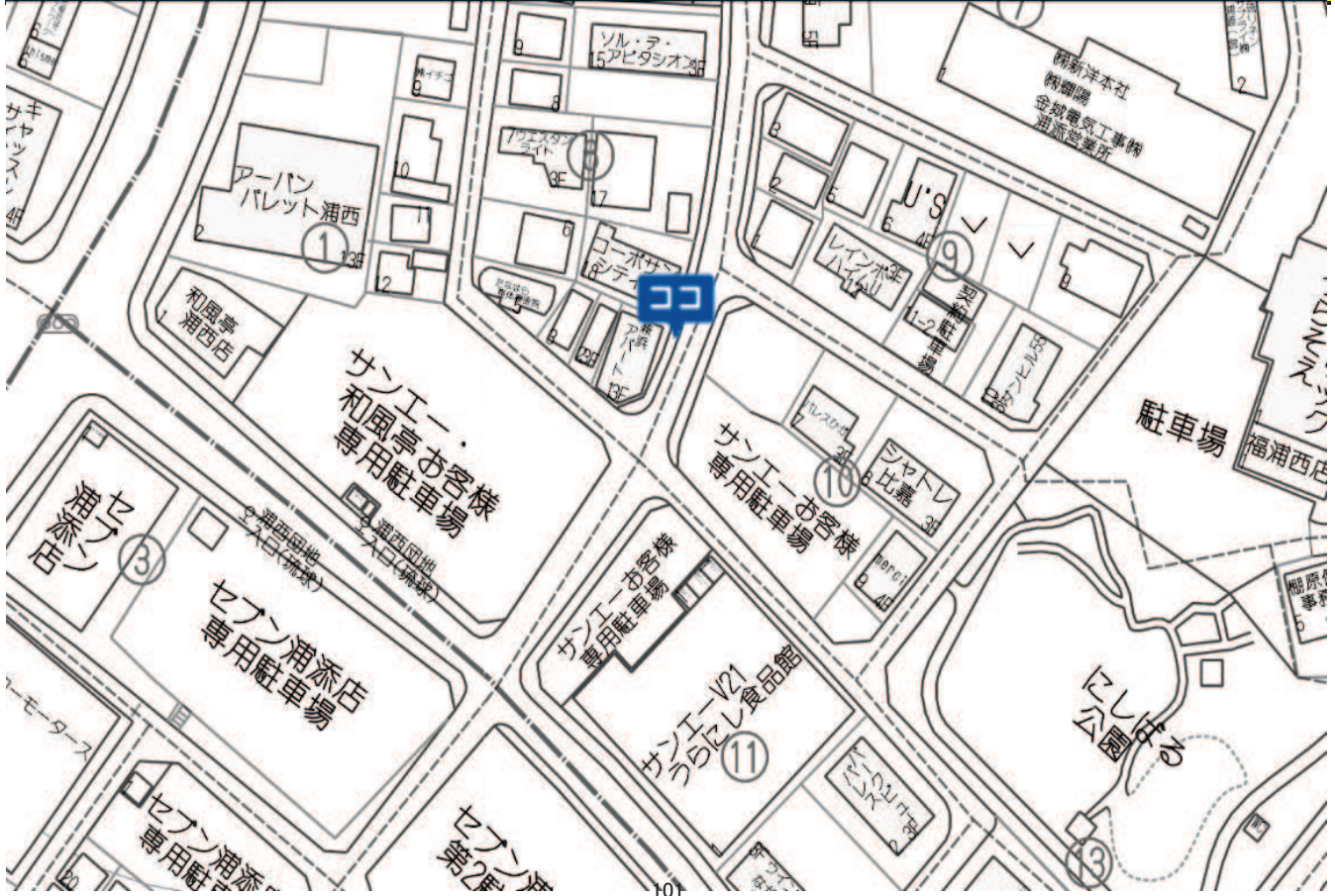
コース 順序	第 13 投票区	前田小学校	第 7 掲示場	所在地	前田1-55-6
99	道路名称等	前田15号線	設置形態	転落防止柵	住宅地図ページ 57
	設置場所の説明	前田15号線沿い「ももこ保育園」前歩道の転落防止柵			



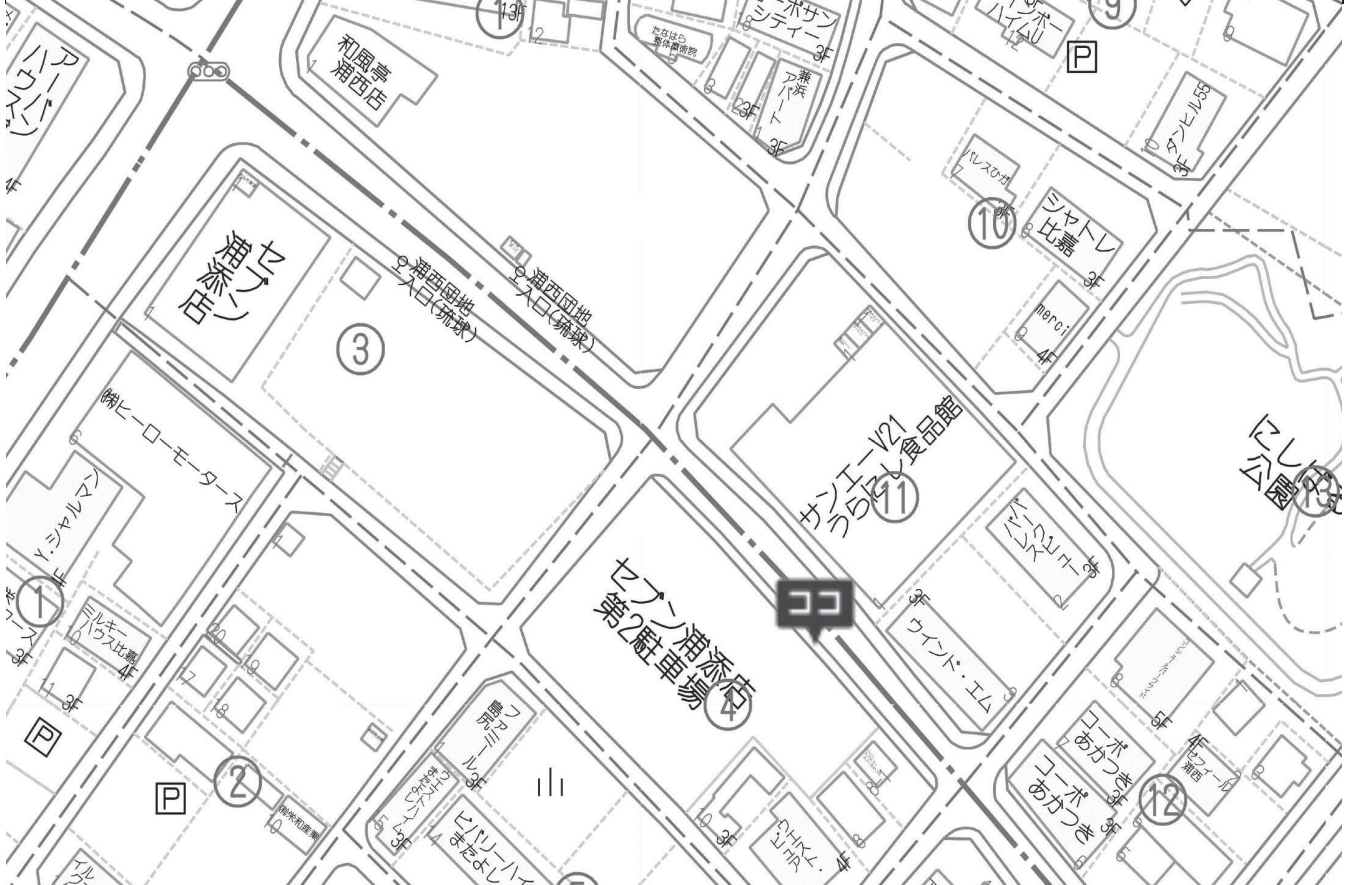
コース 順序	第 14 投票区	浦西中学校	第 1 掲示場	所在地	西原5-2-16
100	道路名称等	西原中央線	設置形態	転落防止柵	住宅地図ページ 36
	設置場所の説明	西原中央線沿い「砂田義肢製作所」東側駐車場側の転落防止柵			



コース 順序	第 14 投票区 浦西中学校	第 2 掲示場	所在地 西原5-8-18
101	道路名称等 浦西9号線	設置形態 ガードパイプ	住宅地図ページ 36
	設置場所の説明 浦西9号線「コーポサンシティ」側歩道のガードパイプ		

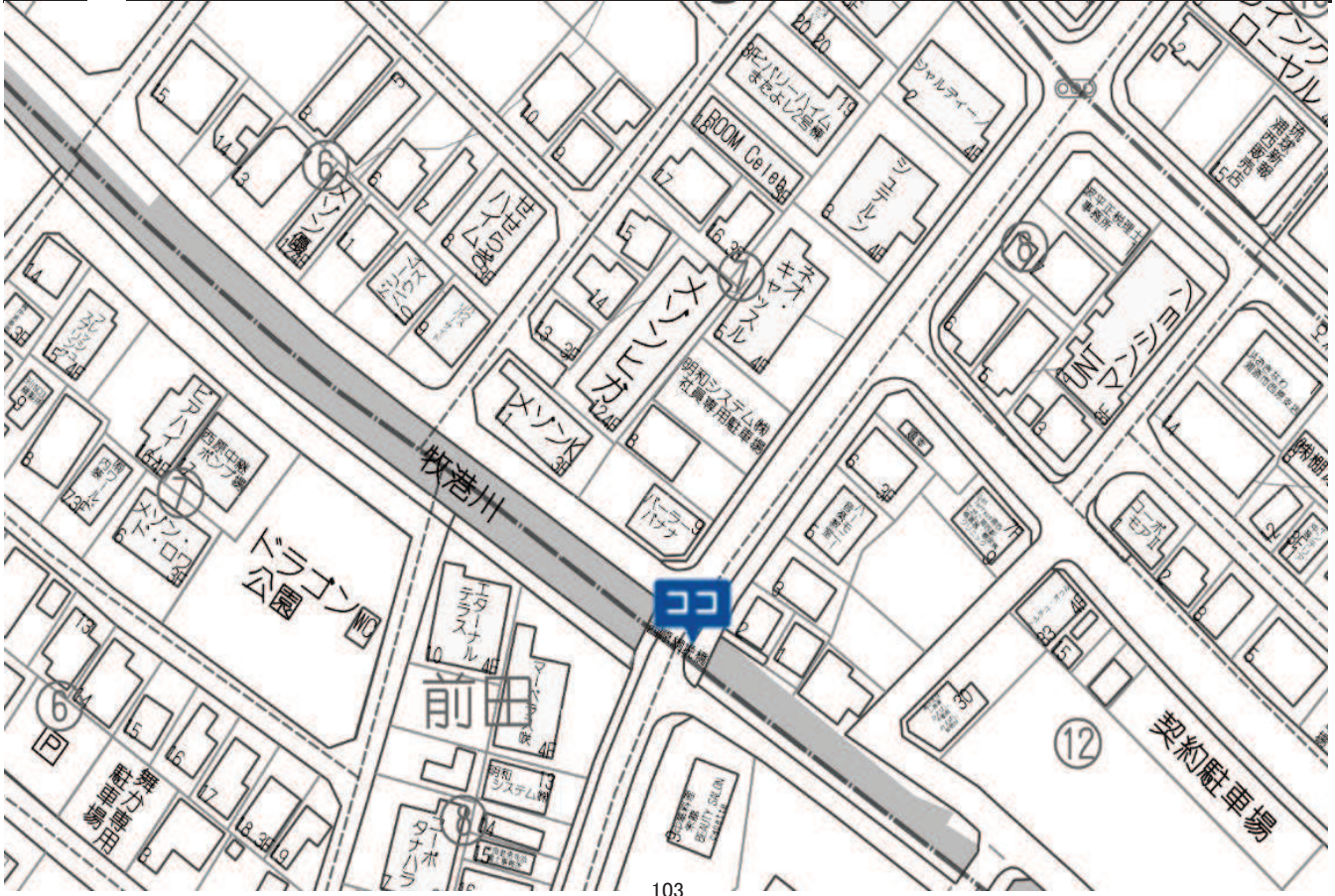


コース 順序	第 14 投票区 浦西中学校	第 3 掲示場	所在地 西原6-4
102	道路名称等 浦西1号線	設置形態 ガードパイプ	住宅地図ページ 36
	設置場所の説明 「サンエーV21浦西食品館」室外機道向かい駐車場の歩道にあるガードパイプ		



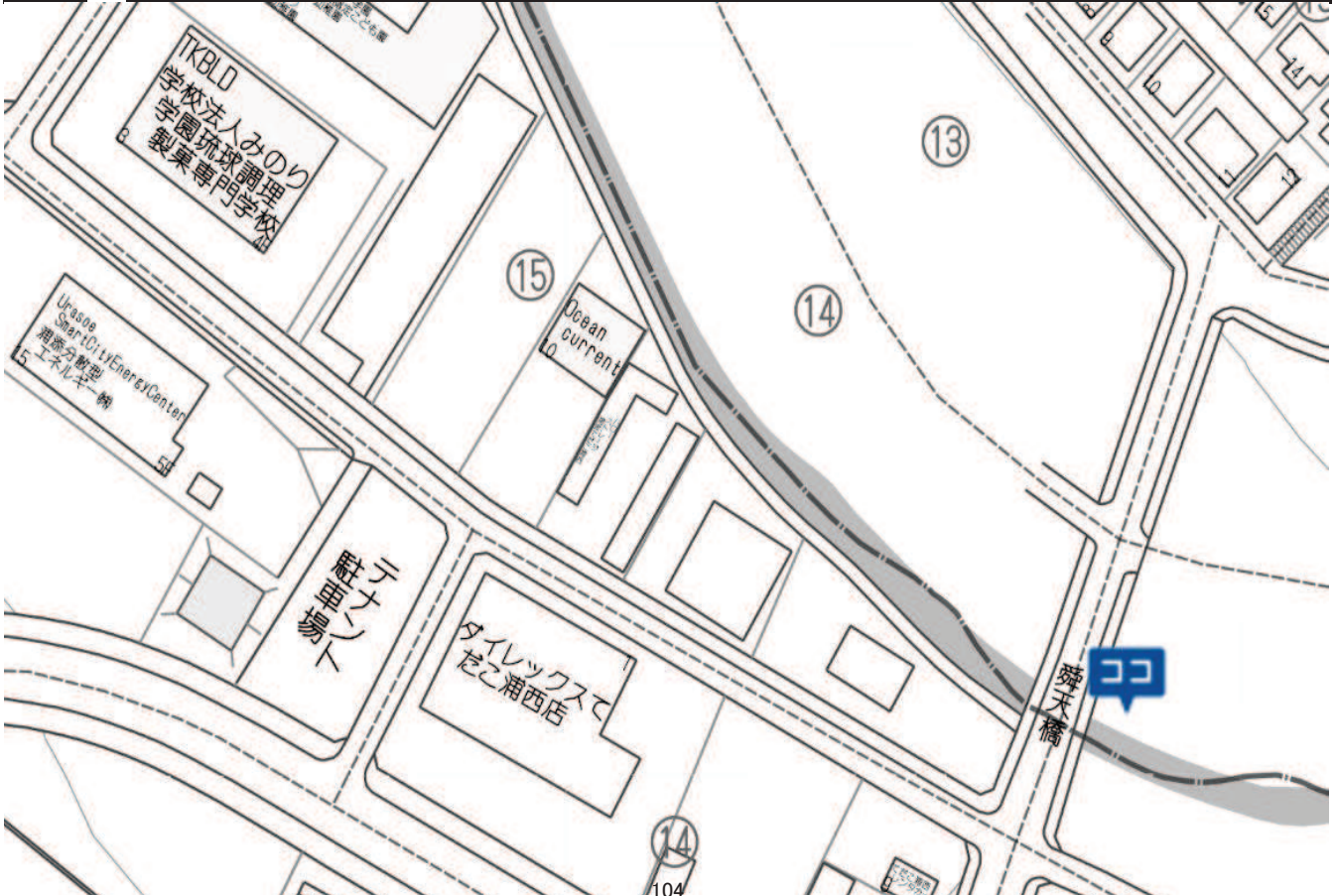
コース 順序
103

第 14 投票区	浦西中学校	第 4 掲示場	所在地	前田3-9-9
道路名称等	浦西63号線	設置形態	橋の欄干	住宅地図ページ 48
設置場所の説明	浦西63号線沿い「西原綱引橋」の上流側欄干(西向きに設置)			

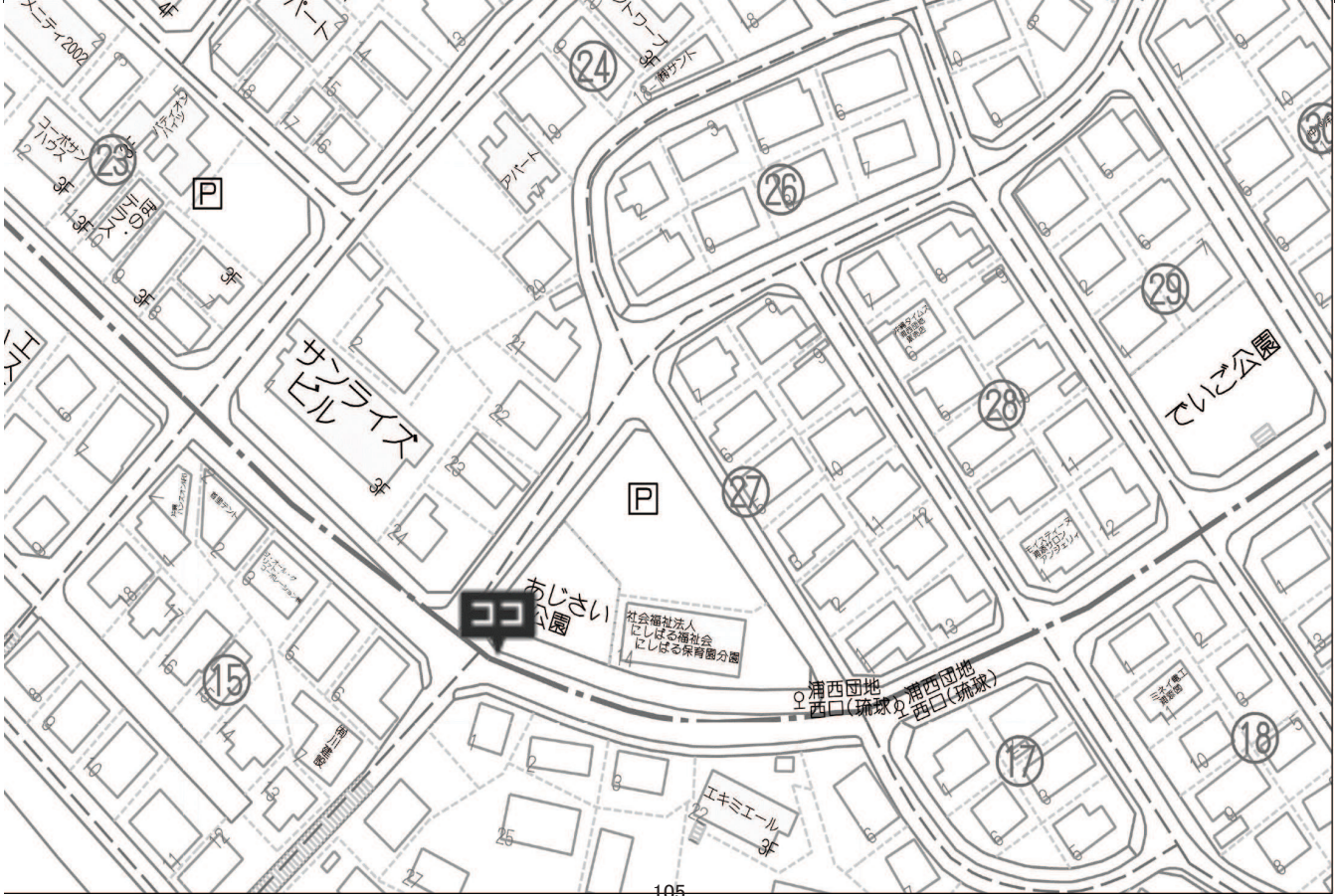


コース 順序
104

第 14 投票区	浦西中学校	第 5 掲示場	所在地	前田3-16
道路名称等	前田浦西1号線(3-5・浦5号)	設置形態	橋の欄干	住宅地図ページ 48
設置場所の説明	前田浦西1号線沿い「舜天橋」の上流側欄干(西向きに設置)			



コース 順序	第 14 投票区 浦西中学校	第 6 掲示場	所在地 西原5-27-14
105	道路名称等 浦西1号線	設置形態 杭打ち	住宅地図ページ 48
設置場所の説明 浦西1号線沿い「あじさい公園」案内板の横の柵に足なして取り付け			



コース 順序	第 14 投票区 浦西中学校	第 7 掲示場	所在地 西原6-22-1
106	道路名称等 浦西1号線	設置形態 フェンス	住宅地図ページ 48
設置場所の説明 「浦西団地集集会場前」バス停と「浦西地区学習等供用施設」を隔てる北東側のフェンス			

