


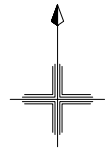
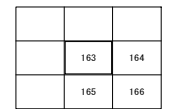
# 浦添市公共下水道台帳施設平面図（污水・雨水）

NO. 163

1 : 1300 地形図



詳細図



凡例

管渠	
汚水幹線管渠	
汚水枝線管渠	
圧送管	
雨水幹線管渠	
雨水枝線管渠	

管渠	勾配	区間延長
	1%	2.4
	1%	5.432

人孔	
	1号マンホール (汚水用)
	2号マンホール (汚水用)
	3号マンホール (汚水用)
	4号マンホール (汚水用)
	5号マンホール (汚水用)
	6号マンホール (汚水用)
	7号マンホール (汚水用)
	8号マンホール (汚水用)
	9号マンホール (汚水用)
	10号マンホール (汚水用)
	マンホールボックス
	マンホール蓋
	マンホール枠

地盤高	マンホール番号	マンホールポンプ
8.234 (1) MP	1	MP
4.512	2	

樹	
	汚水樹A型
	汚水樹B型
	小口径汚水樹

樹番号	取付管延長	管渠	追加距離
1	1.0	2.34	4.38

164

165

1 : 1300



計画機関 浦添市