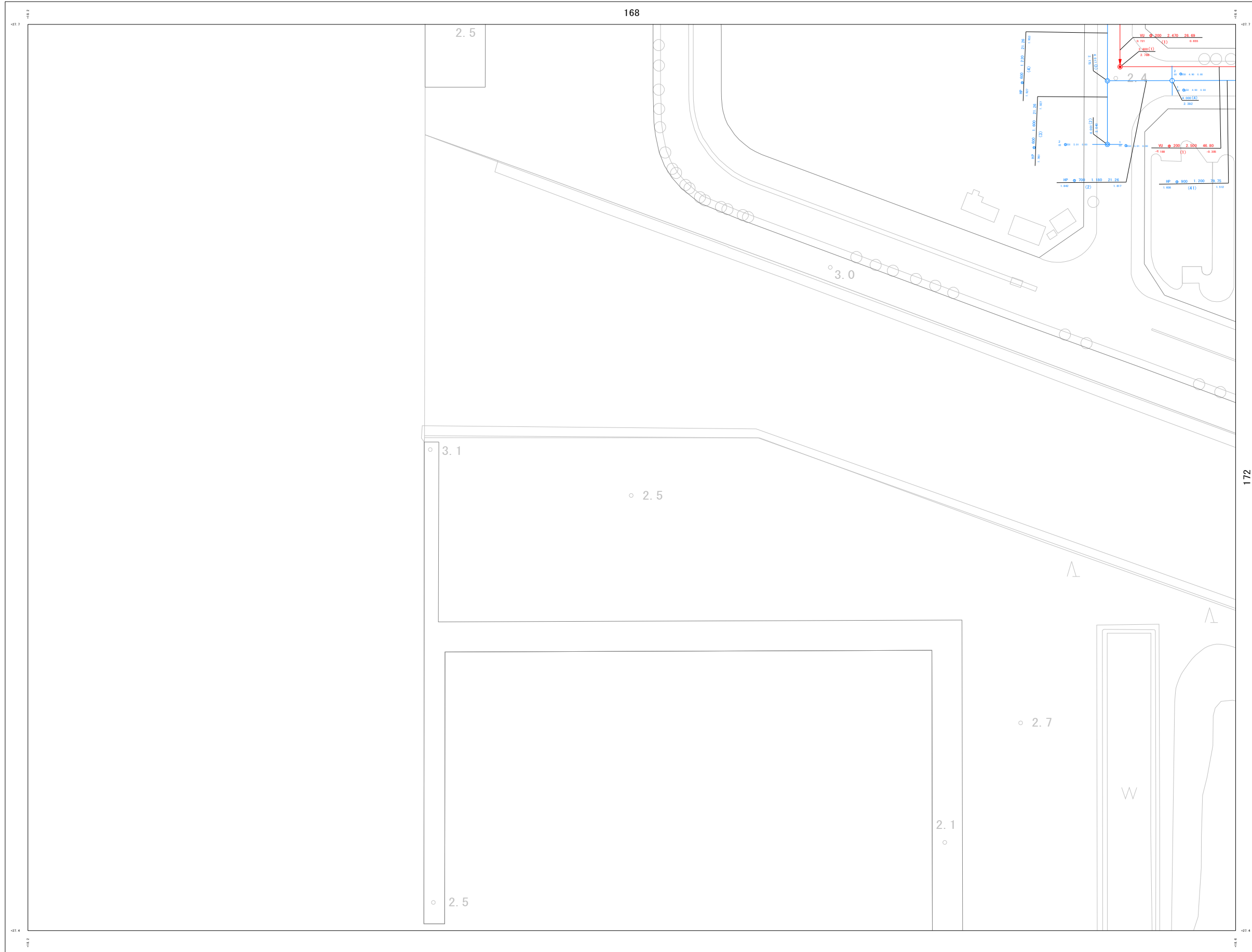


浦添市公共下水道台帳施設平面図（汚水・雨水）

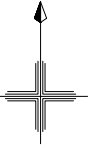
NO. 171

1 : 1300 地形図



詳細図

168	169
171	172
	86



凡例

管渠	
汚水幹線管渠	
汚水枝線管渠	
圧送管	
雨水幹線管渠	
雨水枝線管渠	

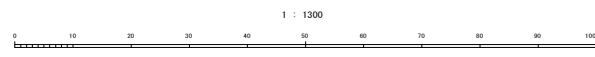
管渠	管径	勾配	区間延長 (m)
	φ 200	1/100	5.432
	φ 150	1/100	2.244

人孔	
	1号マンホール (汚水用)
	2号マンホール (汚水用)
	3号マンホール (汚水用)
	4号マンホール (汚水用)
	5号マンホール (汚水用)
	6号マンホール (汚水用)
	7号マンホール (汚水用)
	8号マンホール (汚水用)
	9号マンホール (汚水用)
	10号マンホール (汚水用)
	マンホールボックス
	調整マンホール

地盤高	マンホール番号	マンホールポンプ
8.234 (1)	MP	
4.512	人孔深	

樹	
	汚水樹A型
	汚水樹B型
	小口径汚水樹

樹	
	樹番号
	取付管延長 (m)
	管径
	追加距離 (m)



計画機関 浦添市