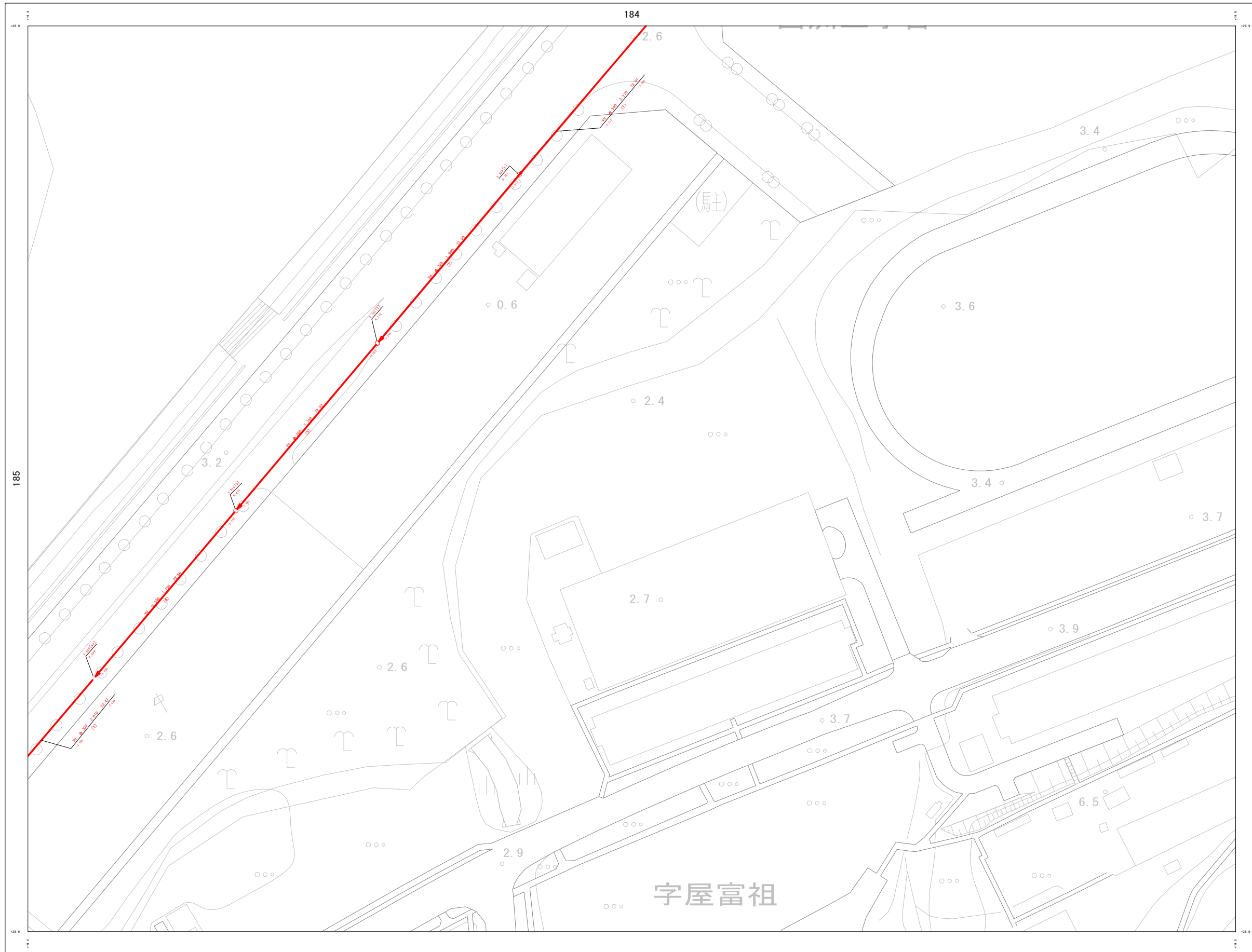


浦添市公共下水道台帳施設平面図（汚水・雨水）

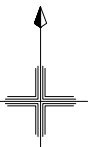
NO. 186

1 : 1300 地形図



詳細図

183	184	185
186	187	



凡例

管渠	
汚水幹線管渠	(Red line)
汚水枝線管渠	(Thin red line)
圧送管	(Blue line)
雨水幹線管渠	(Blue line)
雨水枝線管渠	(Thin blue line)

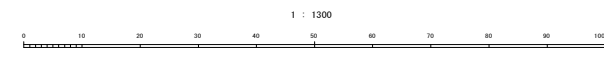
管渠形状	勾配	区間延長
管渠	勾配	区間延長

人孔	
1	マンホール (1.5m x 1.5m)
2	マンホール (1.0m x 1.0m)
3	マンホール (0.8m x 0.8m)
4	マンホール (0.6m x 0.6m)
5	マンホール (0.4m x 0.4m)
6	マンホール (0.3m x 0.3m)
7	マンホール (0.2m x 0.2m)
8	マンホール (0.1m x 0.1m)
9	マンホール (0.05m x 0.05m)
10	マンホール (0.02m x 0.02m)
11	マンホール (0.01m x 0.01m)
12	マンホール (0.005m x 0.005m)
13	マンホール (0.002m x 0.002m)
14	マンホール (0.001m x 0.001m)
15	マンホール (0.0005m x 0.0005m)
16	マンホール (0.0002m x 0.0002m)
17	マンホール (0.0001m x 0.0001m)
18	マンホール (0.00005m x 0.00005m)
19	マンホール (0.00002m x 0.00002m)
20	マンホール (0.00001m x 0.00001m)

樹	
●	汚水樹A型
○	汚水樹B型
◐	小口径汚水樹

地盤高	
8.234 (1) MP	マンホール番号
4.512	マンホールホンプ
	人孔深
	マンホール

字屋富祖



計画機関 浦添市