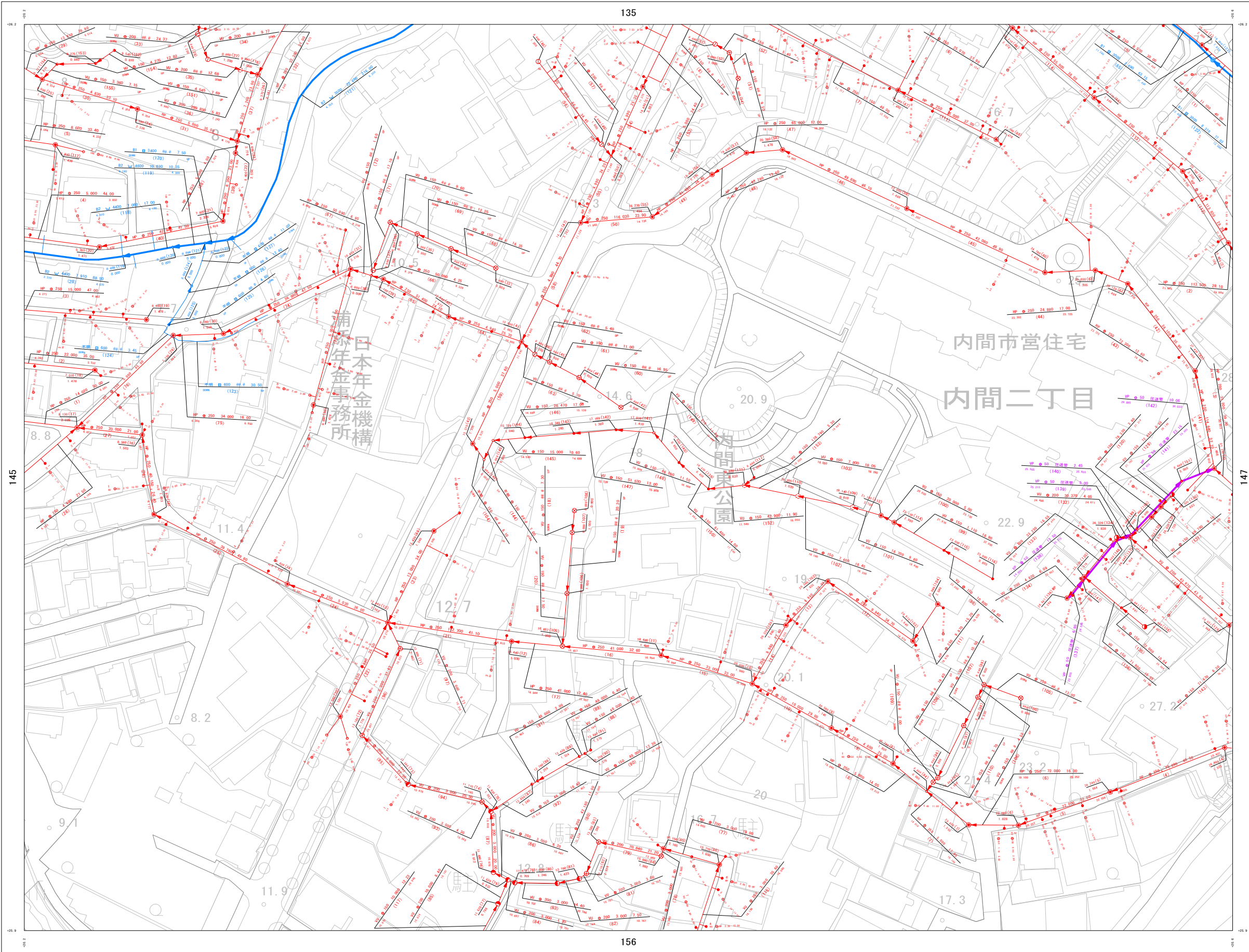


浦添市公共下水道台帳施設平面図 (汚水・雨水)

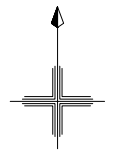
NO. 146

1 : 1300 地形図



詳細図

134	135	136
145	146	147
	156	157

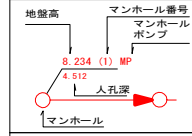


凡例

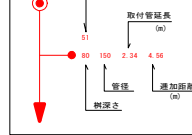
管渠	
汚水幹線管渠	(Red thick line)
汚水枝線管渠	(Red thin line)
圧送管	(Blue line)
雨水幹線管渠	(Blue thick line)
雨水枝線管渠	(Blue thin line)



人孔	
(Symbol)	マンホール (円形)
(Symbol)	マンホール (角形)
(Symbol)	マンホール (楕円形)
(Symbol)	マンホール (特殊形状)
(Symbol)	マンホール (蓋付)
(Symbol)	マンホール (蓋無)
(Symbol)	マンホール (蓋付)
(Symbol)	マンホール (蓋無)
(Symbol)	マンホール (蓋付)
(Symbol)	マンホール (蓋無)
(Symbol)	マンホール (蓋付)
(Symbol)	マンホール (蓋無)
(Symbol)	マンホール (蓋付)
(Symbol)	マンホール (蓋無)
(Symbol)	マンホール (蓋付)
(Symbol)	マンホール (蓋無)



樹	
(Symbol)	汚水樹A型
(Symbol)	汚水樹B型
(Symbol)	小口径汚水樹



156



計画機関 浦添市