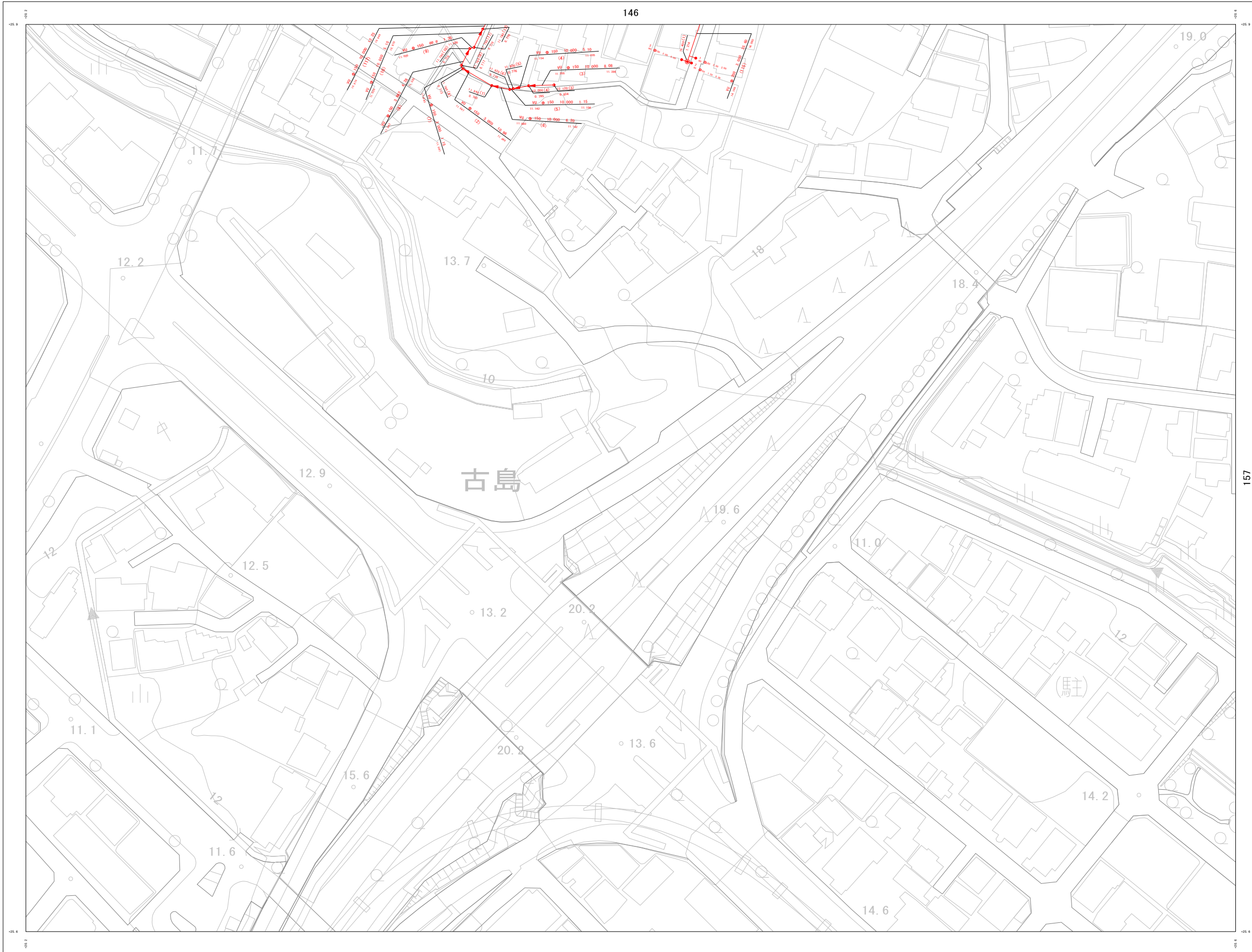


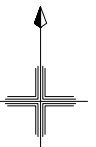

浦添市公共下水道台帳施設平面図（汚水・雨水）

NO. 156

1 : 1300 地形図



詳細図



凡例

管渠	
汚水幹線管渠	
汚水枝線管渠	
圧送管	
雨水幹線管渠	
雨水枝線管渠	

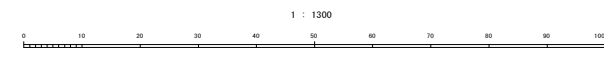
管渠	勾配	区間延長 (M)
	1.50%	2.4
	1.50%	4.18
	1.50%	5.432

人孔	
	1号マンホール (汚水用)
	2号マンホール (汚水用)
	3号マンホール (汚水用)
	4号マンホール (汚水用)
	5号マンホール (汚水用)
	6号マンホール (汚水用)
	7号マンホール (汚水用)
	8号マンホール (汚水用)
	9号マンホール (汚水用)
	マンホールポンプ
	マンホールボックス
	マンホール

地盤高	マンホール番号	マンホールポンプ
8.234 (1) MP	1	
4.512		

樹	
	汚水樹A型
	汚水樹B型
	小口径汚水樹

樹番号	取付管延長 (M)	管径	追加距離 (M)
1	1.1	150	2.34
2	1.1	150	4.18



計画機関 浦添市