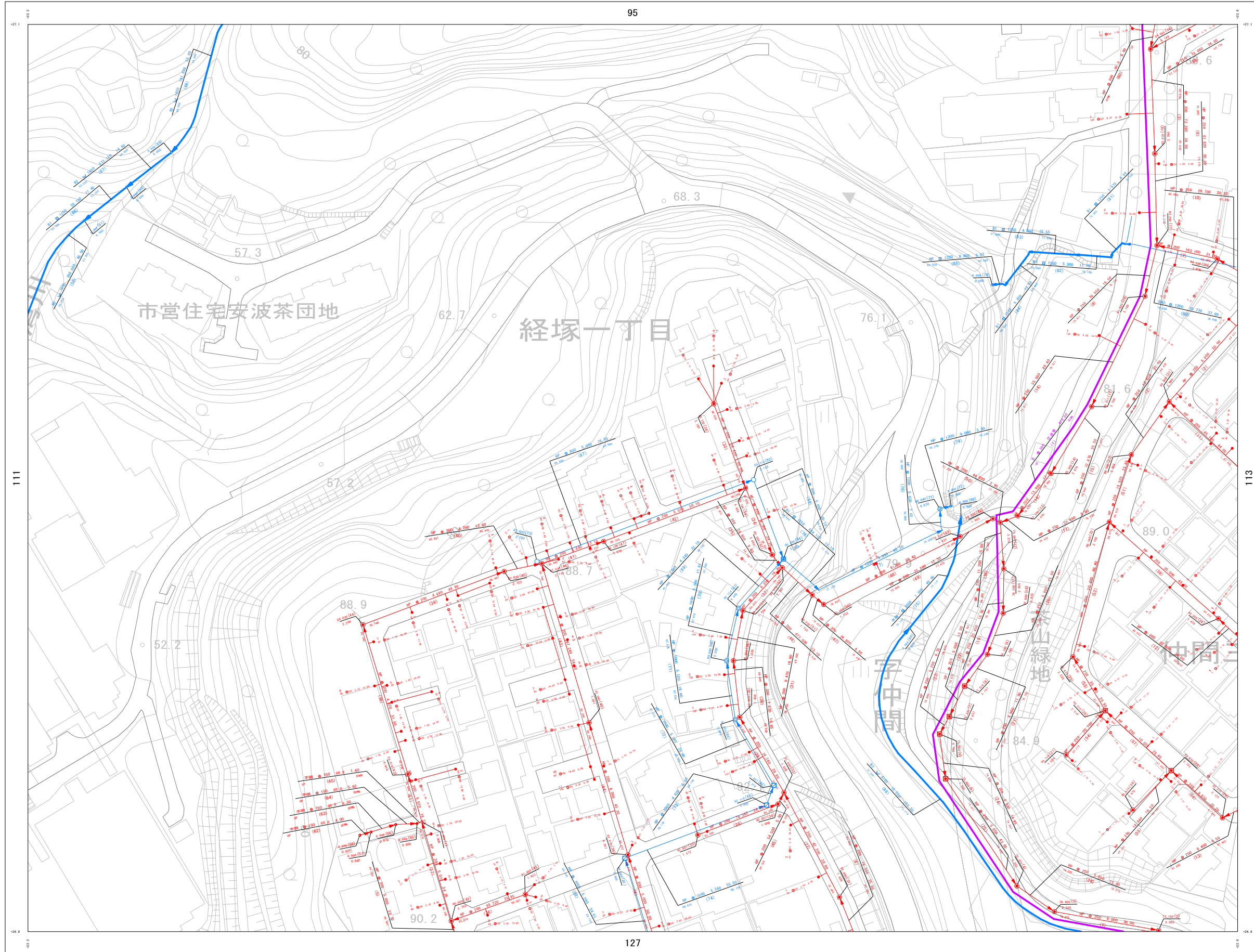


# 浦添市公共下水道台帳施設平面図（污水・雨水）

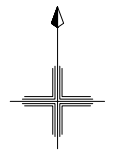
NO. 112

1 : 1300 地形図



詳細図

94	95	96
111	112	113
126	127	128



## 凡例

**管渠**

- 汚水幹線管渠 (Red solid line)
- 汚水枝線管渠 (Red dashed line)
- 圧送管 (Purple solid line)
- 雨水幹線管渠 (Blue solid line)
- 雨水枝線管渠 (Blue dashed line)

**管渠形状**

管渠形状 勾配 区間延長  
 (例) 100 1.000 2.000 3.000 4.000  
 (1) 5.000 (2) 5.400

↑ 管渠高 (M) ↓ 管渠番号 (M)

**人孔**

- ① 1号マンホール (汚水用) (R100)
- ② 2号マンホール (汚水用) (R100)
- ③ 3号マンホール (汚水用) (R100)
- ④ 4号マンホール (汚水用) (R100)
- ⑤ 5号マンホール (汚水用) (R100)
- ⑥ 6号マンホール (汚水用) (R100)
- ⑦ 7号マンホール (汚水用) (R100)
- ⑧ 8号マンホール (汚水用) (R100)
- ⑨ 9号マンホール (汚水用) (R100)
- ⑩ 10号マンホール (汚水用) (R100)
- ⑪ マンホールカバー
- ⑫ マンホールボックス
- ⑬ 調整マンホール

**地盤高**

マンホール番号  
マンホール  
ポンプ  
人孔深  
マンホール

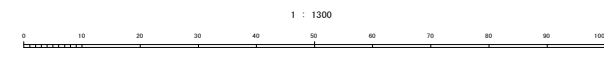
(例) 8.234 (1) MP  
4.512  
人孔深

**樹**

- 汚水樹A型
- 汚水樹B型
- ⊙ 小口径汚水樹

**樹番号**

取付管延長 (M)  
1.000 2.000 3.000 4.000  
管渠 追加距離 (M)  
1.000 2.000 3.000 4.000  
樹番号



計画機関 浦添市