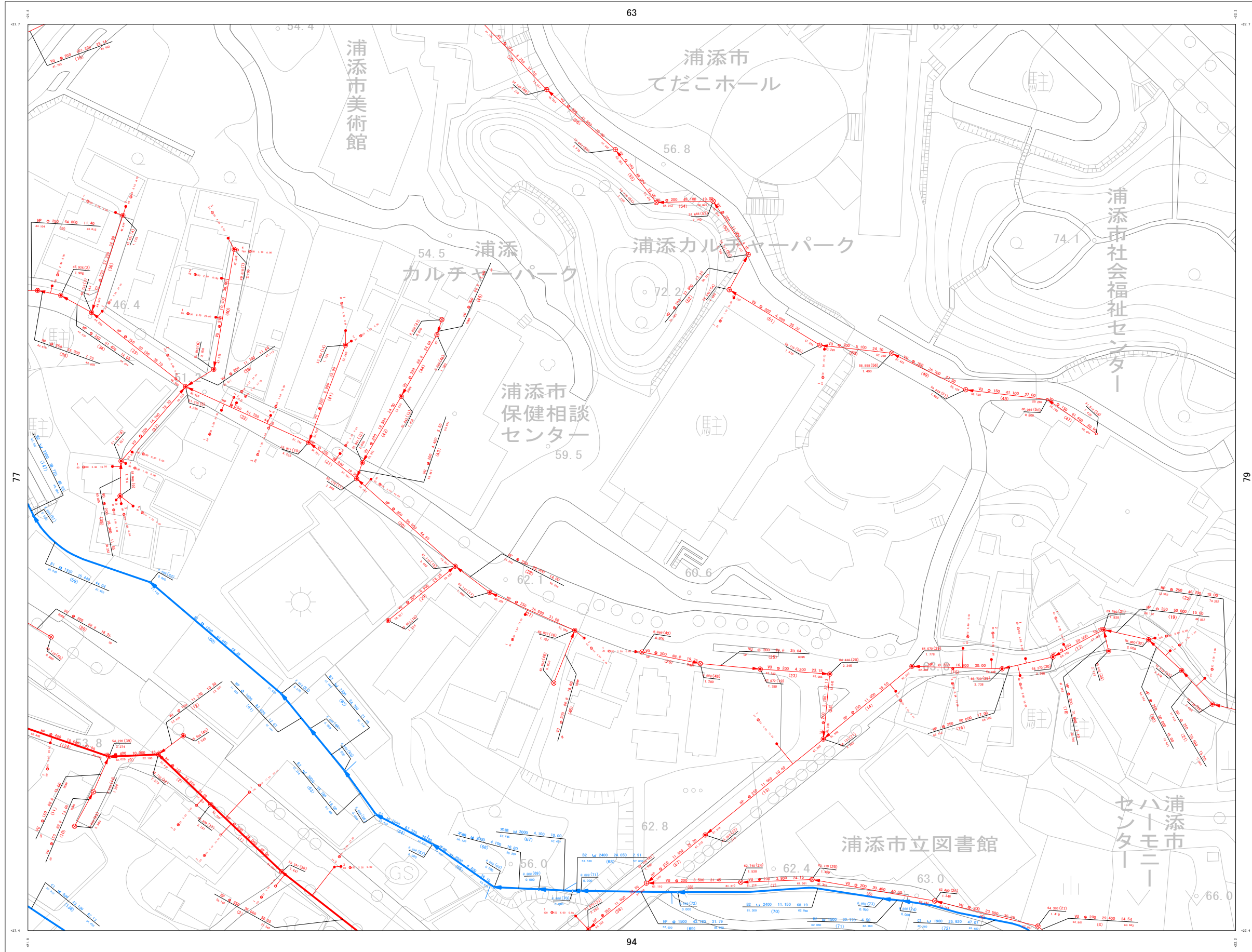


浦添市公共下水道台帳施設平面図（汚水・雨水）

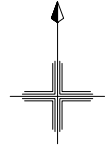
NO. 78

1 : 1300 地形図



詳細図

| | | |
|----|----|----|
| 62 | 63 | 64 |
| 77 | 78 | 79 |
| 93 | 94 | 95 |



凡例

| 管渠 | |
|--------|-----|
| 汚水幹線管渠 | 赤線 |
| 汚水枝線管渠 | 赤点線 |
| 圧送管 | 紫線 |
| 雨水幹線管渠 | 青線 |
| 雨水枝線管渠 | 青点線 |

| 管渠 | 勾配 | 区間延長 |
|----|----|------|
| ● | ○ | ○ |

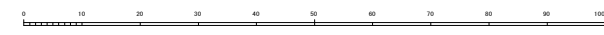
| 人孔 | |
|----|---------|
| ① | マンホール番号 |
| ② | マンホール番号 |
| ③ | マンホール番号 |
| ④ | マンホール番号 |
| ⑤ | マンホール番号 |
| ⑥ | マンホール番号 |
| ⑦ | マンホール番号 |
| ⑧ | マンホール番号 |
| ⑨ | マンホール番号 |
| ⑩ | マンホール番号 |
| ⑪ | マンホール番号 |
| ⑫ | マンホール番号 |
| ⑬ | マンホール番号 |
| ⑭ | マンホール番号 |
| ⑮ | マンホール番号 |
| ⑯ | マンホール番号 |
| ⑰ | マンホール番号 |
| ⑱ | マンホール番号 |
| ⑲ | マンホール番号 |
| ⑳ | マンホール番号 |
| ㉑ | マンホール番号 |
| ㉒ | マンホール番号 |
| ㉓ | マンホール番号 |
| ㉔ | マンホール番号 |
| ㉕ | マンホール番号 |
| ㉖ | マンホール番号 |
| ㉗ | マンホール番号 |
| ㉘ | マンホール番号 |
| ㉙ | マンホール番号 |
| ㉚ | マンホール番号 |
| ㉛ | マンホール番号 |
| ㉜ | マンホール番号 |
| ㉝ | マンホール番号 |
| ㉞ | マンホール番号 |
| ㉟ | マンホール番号 |
| ㊱ | マンホール番号 |
| ㊲ | マンホール番号 |
| ㊳ | マンホール番号 |
| ㊴ | マンホール番号 |
| ㊵ | マンホール番号 |
| ㊶ | マンホール番号 |
| ㊷ | マンホール番号 |
| ㊸ | マンホール番号 |
| ㊹ | マンホール番号 |
| ㊺ | マンホール番号 |
| ㊻ | マンホール番号 |
| ㊼ | マンホール番号 |
| ㊽ | マンホール番号 |
| ㊾ | マンホール番号 |
| ㊿ | マンホール番号 |

| 地盤高 | マンホール番号 | マンホール | 人孔深 | マンホール |
|-----------|---------|-------|-------|-------|
| 8.234 (1) | MP | ○ | 4.512 | ○ |

| 樹 | |
|---|--------|
| ● | 汚水樹型 |
| ○ | 汚水樹型 |
| ○ | 小口径汚水樹 |

| 樹番号 | 取付管延長 | 管渠 | 追加距離 |
|-----|-------|----|------|
| ● | ○ | ○ | ○ |

1 : 1300



計画機関 浦添市