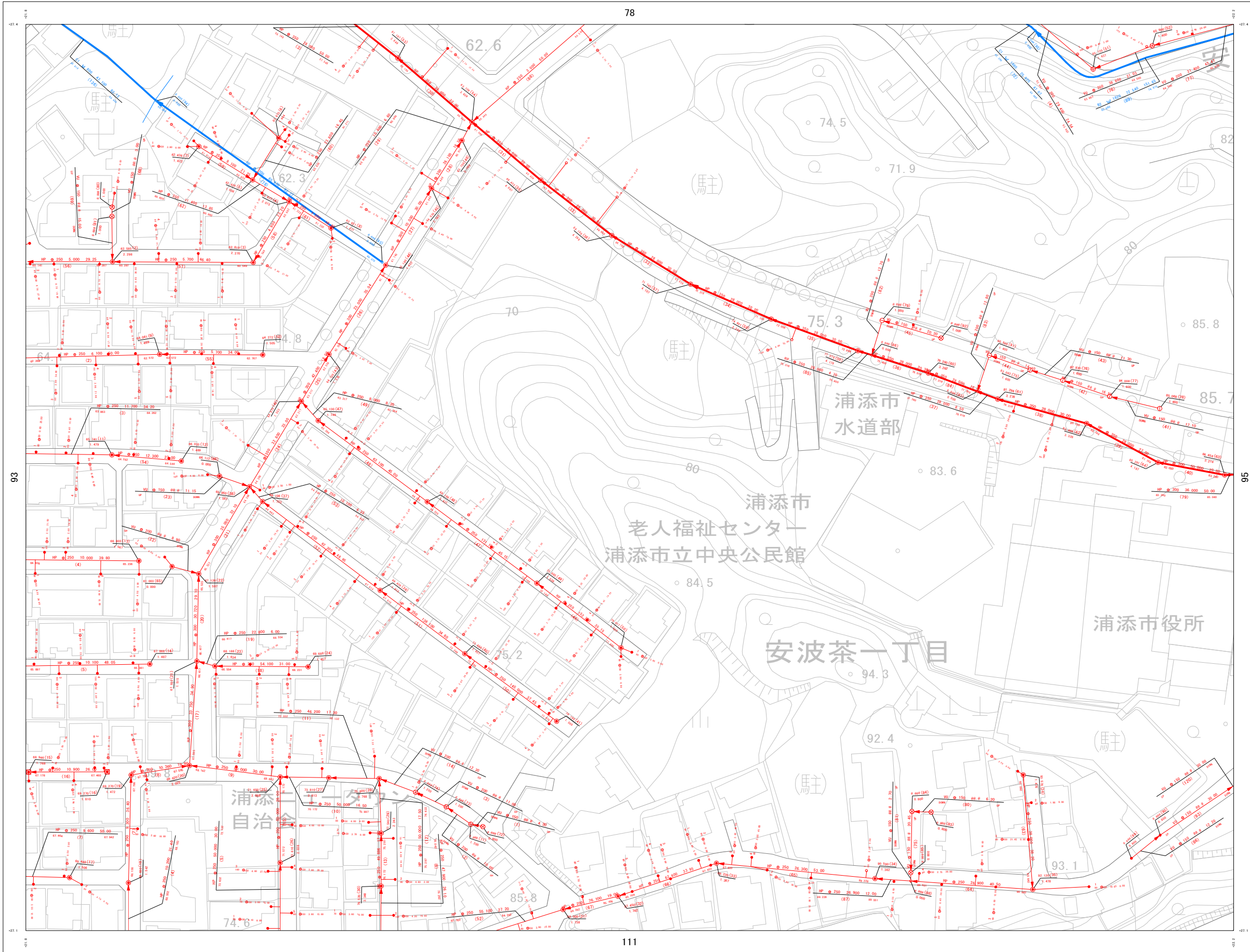


浦添市公共下水道台帳施設平面図（污水・雨水）

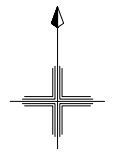
NO. 94

1 : 1300 地形図



詳細図

77	78	79
93	94	95
110	111	112



凡例

管渠	
汚水幹線管渠	— (Red line)
汚水枝線管渠	— (Red line)
圧送管	— (Blue line)
雨水幹線管渠	— (Blue line)
雨水枝線管渠	— (Blue line)

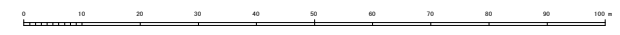
人孔	
①	マンホール (汚水)
②	マンホール (雨水)
③	マンホール (圧送)
④	マンホール (雨水)
⑤	マンホール (雨水)
⑥	マンホール (雨水)
⑦	マンホール (雨水)
⑧	マンホール (雨水)
⑨	マンホール (雨水)
⑩	マンホール (雨水)
⑪	マンホール (雨水)
⑫	マンホール (雨水)
⑬	マンホール (雨水)
⑭	マンホール (雨水)
⑮	マンホール (雨水)
⑯	マンホール (雨水)
⑰	マンホール (雨水)
⑱	マンホール (雨水)
⑲	マンホール (雨水)
⑳	マンホール (雨水)
㉑	マンホール (雨水)
㉒	マンホール (雨水)
㉓	マンホール (雨水)
㉔	マンホール (雨水)
㉕	マンホール (雨水)
㉖	マンホール (雨水)
㉗	マンホール (雨水)
㉘	マンホール (雨水)
㉙	マンホール (雨水)
㉚	マンホール (雨水)
㉛	マンホール (雨水)
㉜	マンホール (雨水)
㉝	マンホール (雨水)
㉞	マンホール (雨水)
㉟	マンホール (雨水)
㊱	マンホール (雨水)
㊲	マンホール (雨水)
㊳	マンホール (雨水)
㊴	マンホール (雨水)
㊵	マンホール (雨水)
㊶	マンホール (雨水)
㊷	マンホール (雨水)
㊸	マンホール (雨水)
㊹	マンホール (雨水)
㊺	マンホール (雨水)
㊻	マンホール (雨水)
㊼	マンホール (雨水)
㊽	マンホール (雨水)
㊾	マンホール (雨水)
㊿	マンホール (雨水)

樹	
●	汚水樹
○	汚水樹
○	小口径汚水樹

管渠	
①	取付管延長 (M)
②	管渠延長 (M)
③	管渠
④	追加距離 (M)

111

1 : 1300



計画機関 浦添市