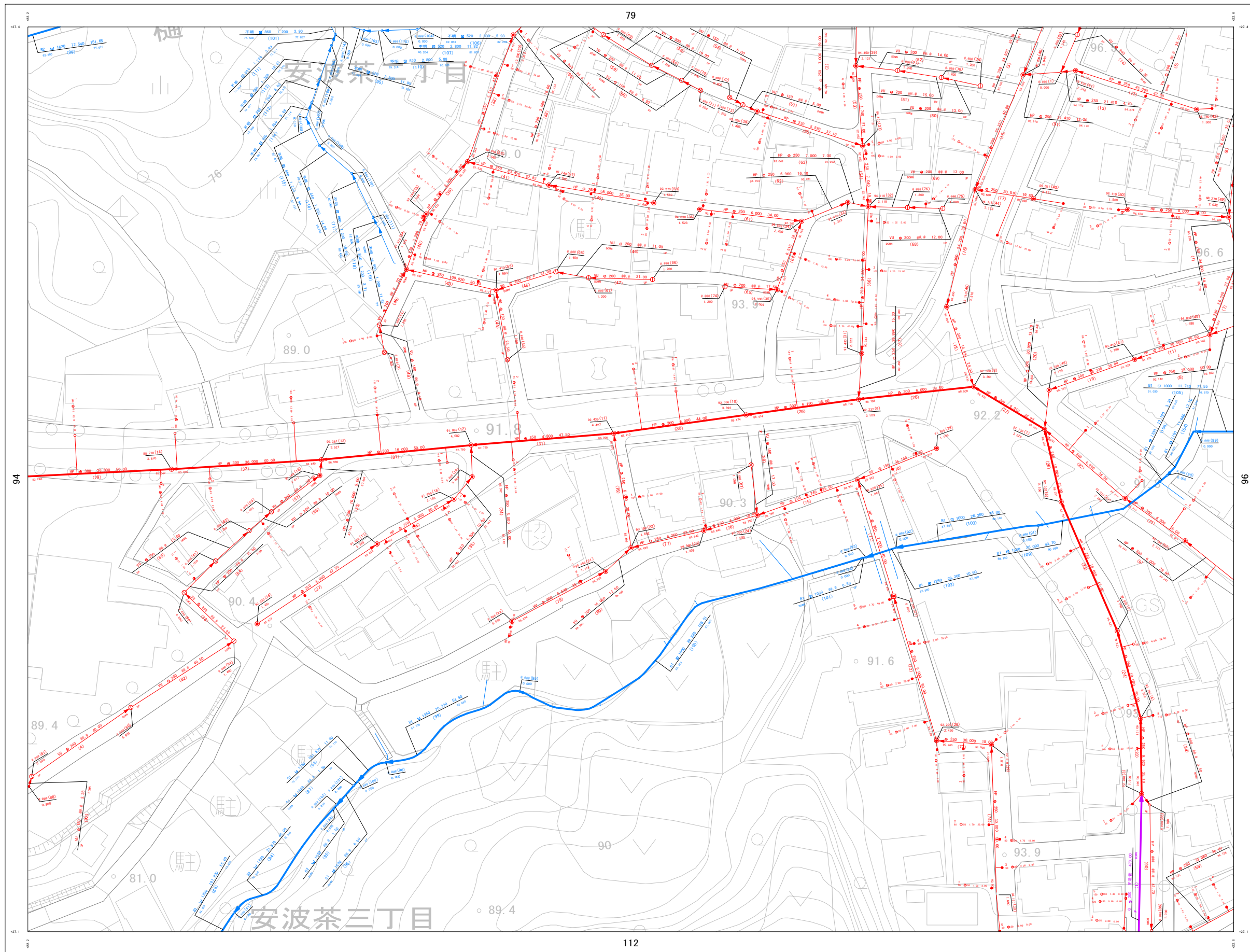


# 浦添市公共下水道台帳施設平面図 (汚水・雨水)

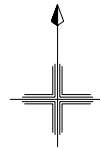
NO. 95

1 : 1300 地形図



詳細図

|     |     |     |
|-----|-----|-----|
| 78  | 79  | 80  |
| 94  | 95  | 96  |
| 111 | 112 | 113 |



凡例

| 管渠     |  |
|--------|--|
| 汚水幹線管渠 |  |
| 汚水枝線管渠 |  |
| 圧送管    |  |
| 雨水幹線管渠 |  |
| 雨水枝線管渠 |  |

| 管渠 | 管形状              | 勾配  | 区間延長  |
|----|------------------|-----|-------|
|    | MP 200 2.4 23.43 | (1) | 5.432 |
|    | MP 200 2.4 23.43 | (2) | 5.432 |

| 人孔 |               |
|----|---------------|
|    | 1号マンホール (汚水用) |
|    | 2号マンホール (汚水用) |
|    | 3号マンホール (汚水用) |
|    | 4号マンホール (汚水用) |
|    | 5号マンホール (汚水用) |
|    | 6号マンホール (汚水用) |
|    | 7号マンホール (汚水用) |
|    | マンホール         |
|    | マンホール         |
|    | マンホール         |
|    | マンホール         |

| 地盤高          | マンホール番号 | マンホールポンプ |
|--------------|---------|----------|
| 8.234 (1) MP |         |          |
| 4.512        |         |          |

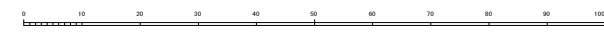
| 樹 |        |
|---|--------|
|   | 汚水樹A型  |
|   | 汚水樹B型  |
|   | 小口径汚水樹 |

| 樹 |           |
|---|-----------|
|   | 取付管延長 (M) |
|   | 管渠        |
|   | 追加距離 (M)  |
|   | 樹番号       |

112

1 : 1300



計画機関 浦添市